

# VARŠAVA - KAMIONEK

## URBANISTICKÁ ŠTÚDIA



Predmet: **Ateliér I**

Garant predmetu: **prof. Ing. arch. Ľubica Vitková, PhD.**

Veritkálny ateliér: **A:ZA**

Vedúci práce: **doc. Ing. arch. Heinrich Pifko, PhD.**

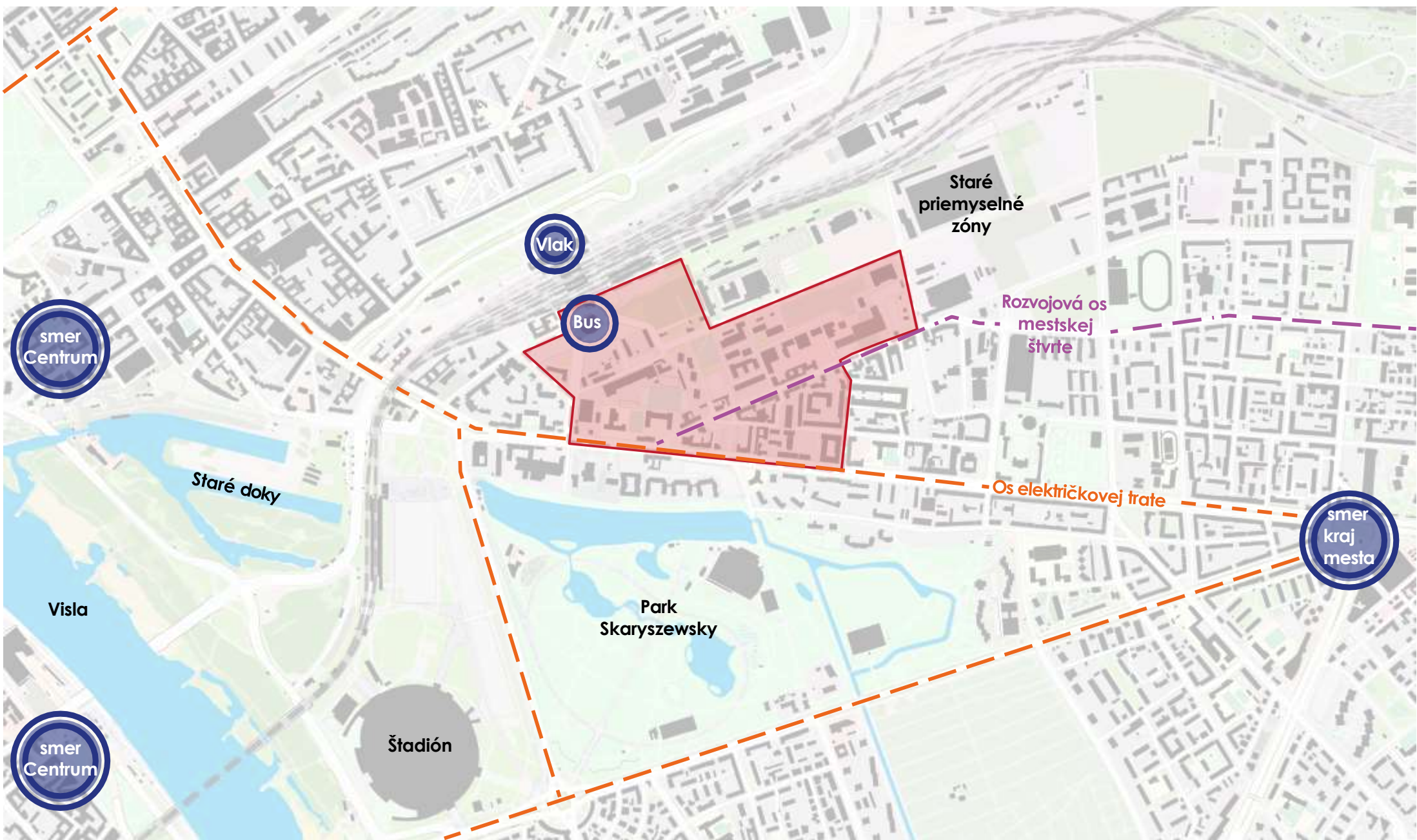
**Ing. arch. Lorant Krajcsovics, PhD.**

**Ing. arch. Klára Macháčová, PhD.**

Študent: **Bc. Michal Križo**

Akad. rok: **2021/2021**

2.stupeň štúdia; 1.ročník



VARŠAVA



Stanica  
vlak/bus

Rozvojová os  
mestskej štvrte

Centrum mesta  
Štadión

Os električkovej  
trate

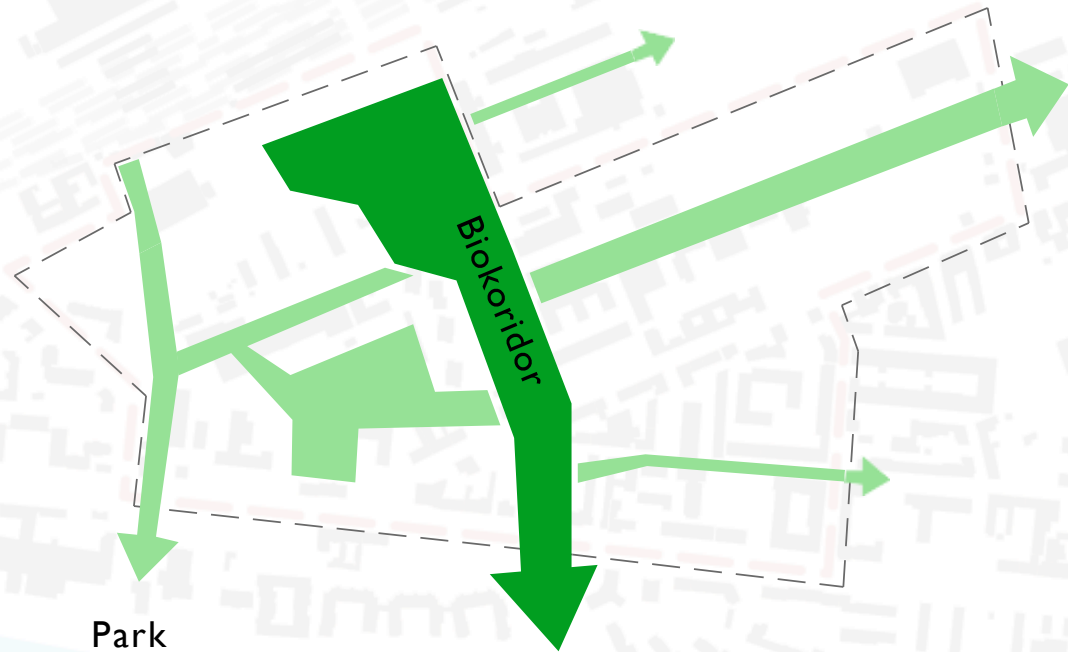
Park  
Štadión

Park  
Skaryszewski



SPOJENIE





Potenciál  
rozvoja  
zelených osí

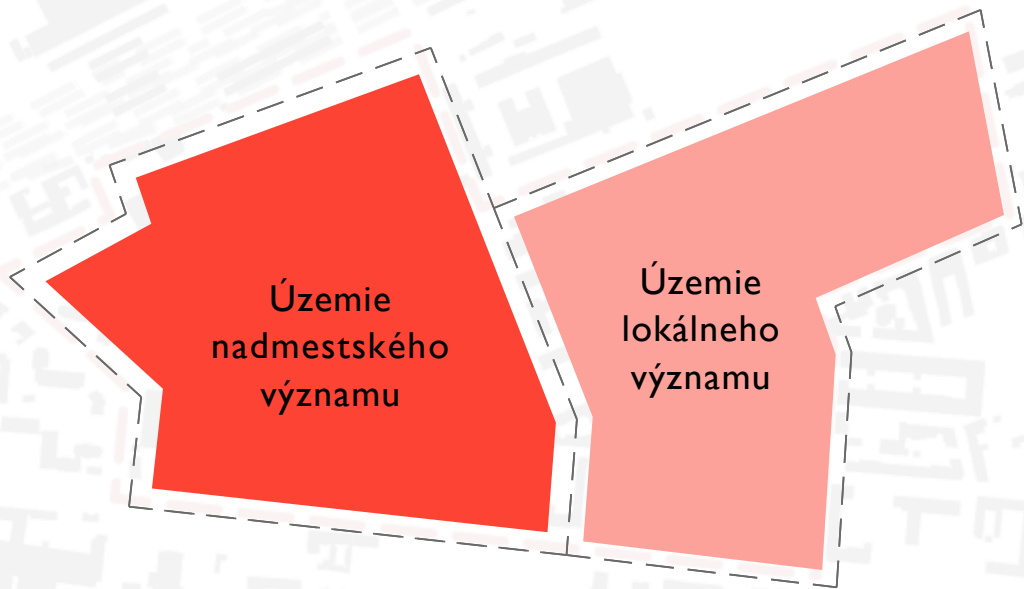
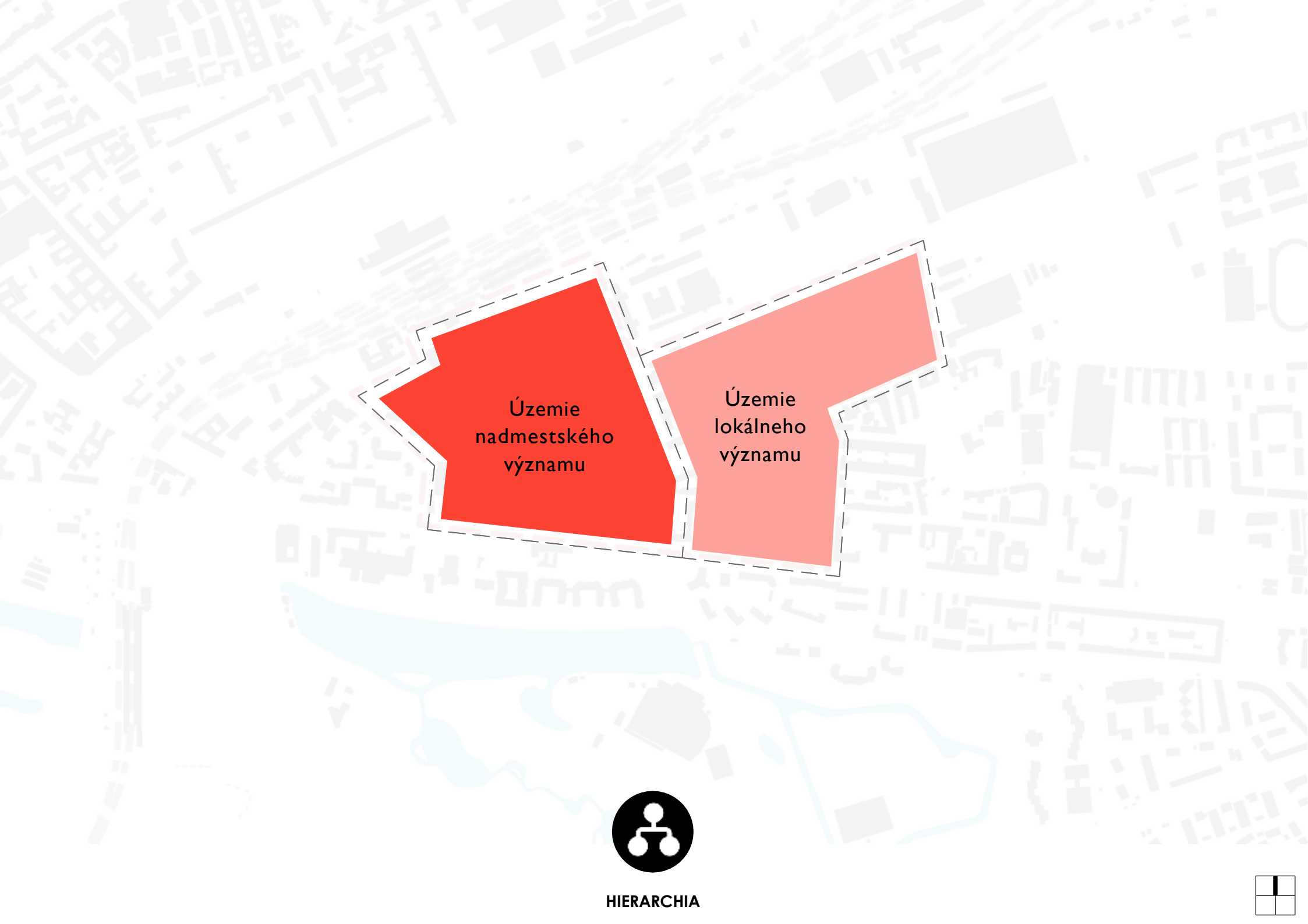
Park  
Štadión

Park  
Skaryszewski



PRÍRODNÉ  
PROSTREDIE





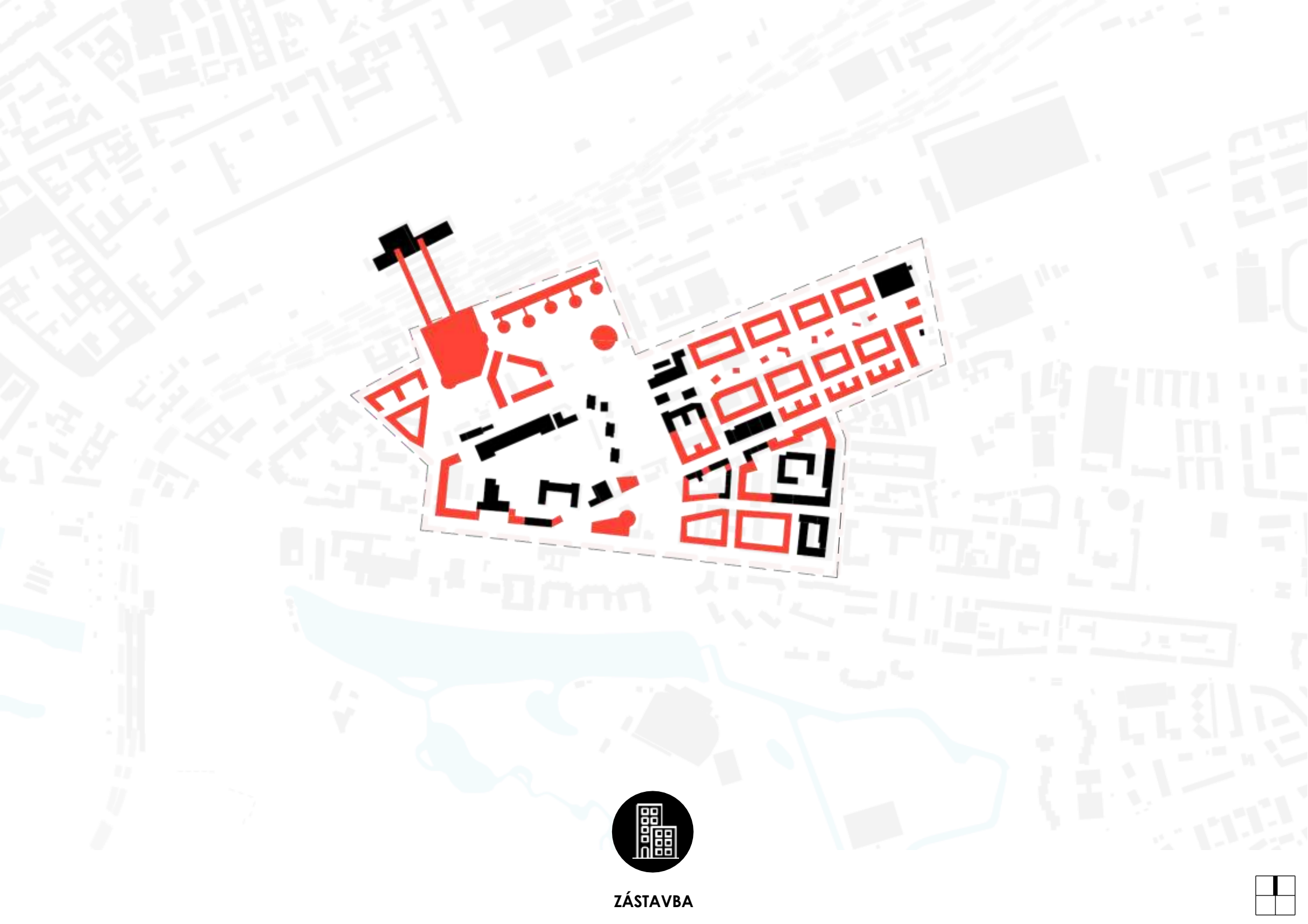
Územie  
nadmestského  
významu

Územie  
lokálneho  
významu




HIERARCHIA





ZÁSTAVBA

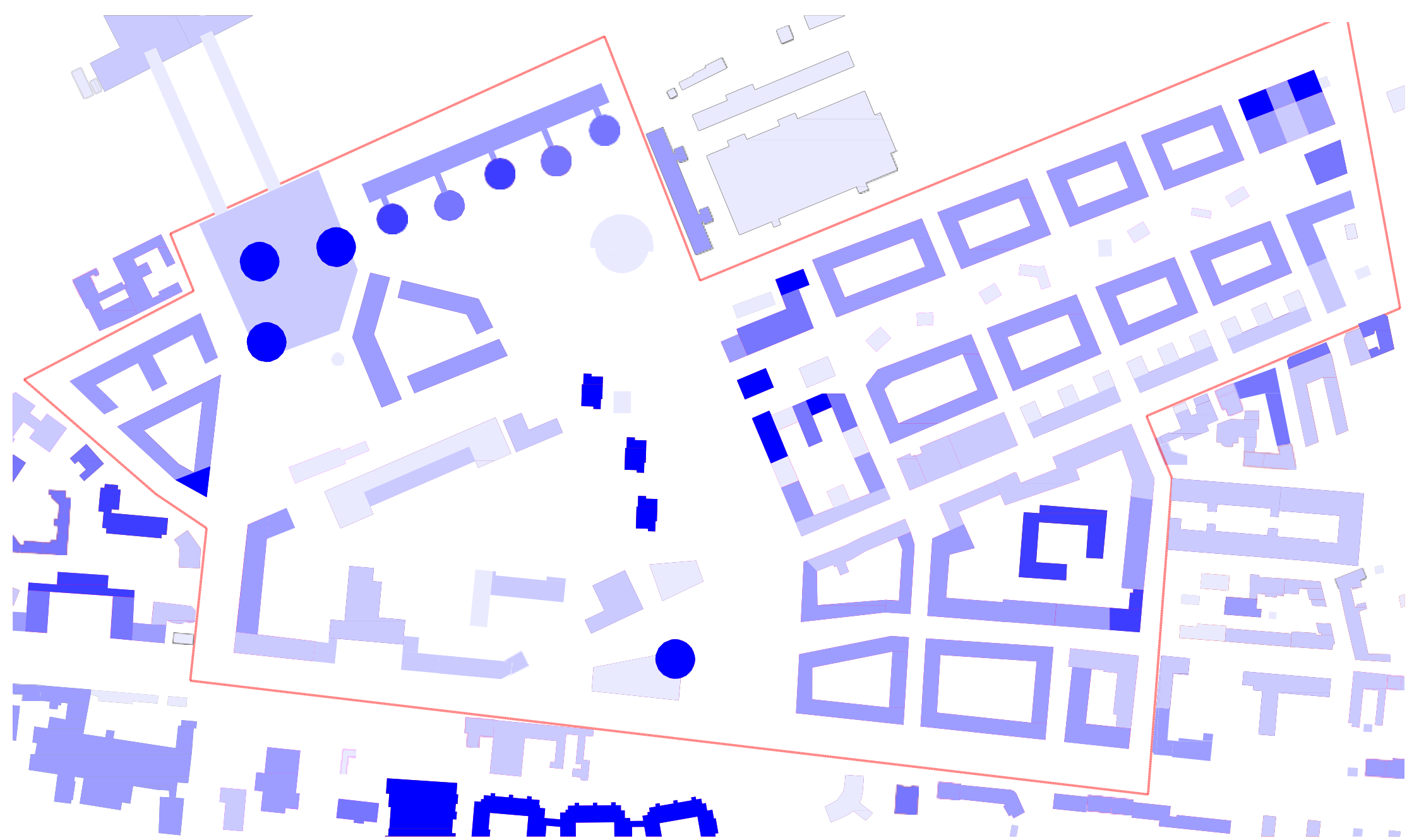




LEGENDA

- Hranica riešeného územia
- Bývanie v bytových domoch
- Bývanie v bytových domoch s OV
- Výroba
- Administratíva a OV komerčná
- OV nekomerčná
- OV voľnočasová
- Prechodné bývanie
- Objekty dopravnej infraštruktúry
- Objekty prevádzky





LEGENDA

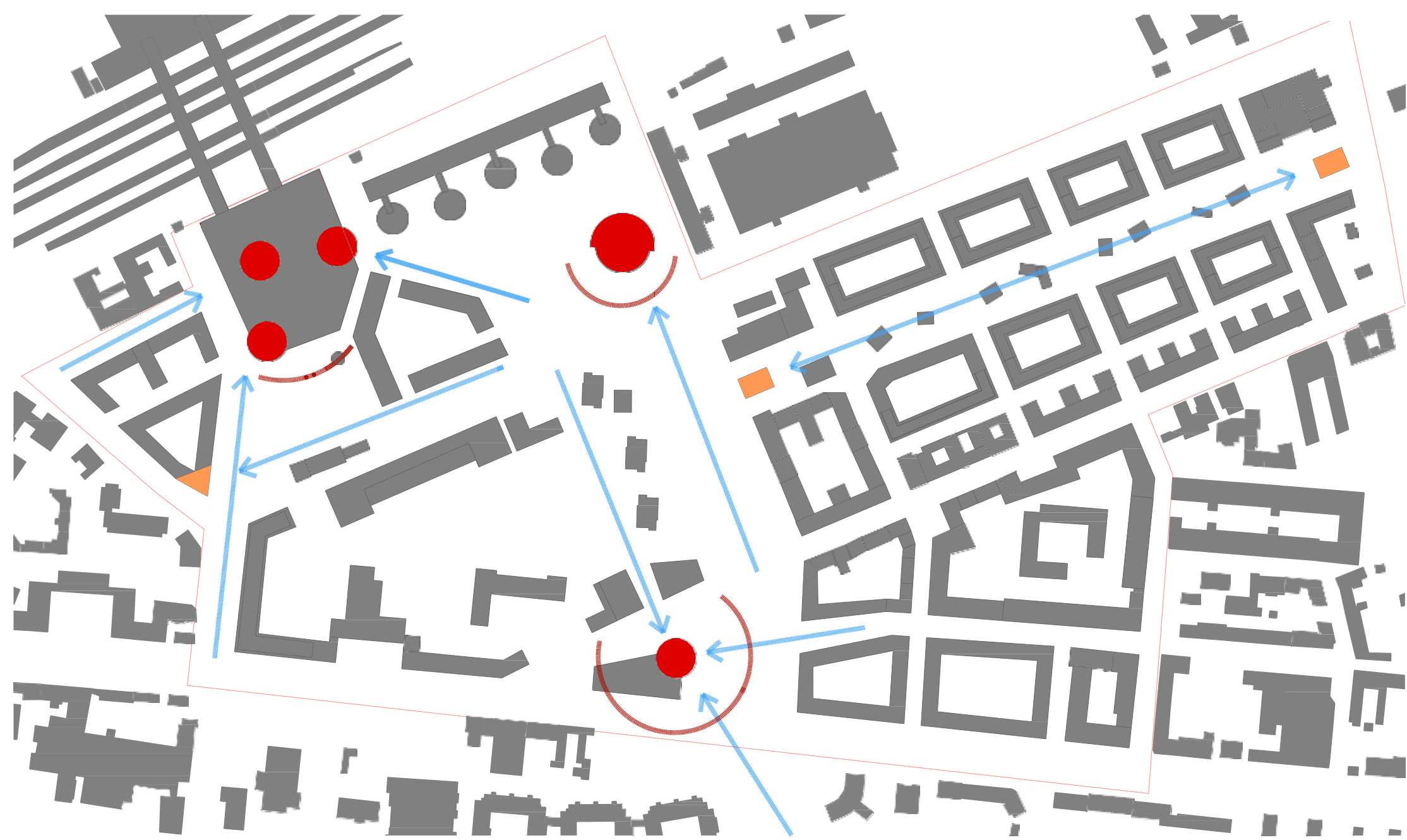
— Hranica riešeného územia

- 10+ NP
- 8-10 NP
- 7-8 NP

- 5-6 NP
- 4-3 NP
- 1-2 NP







**LEGENDA**

— Hranica riešeného územia

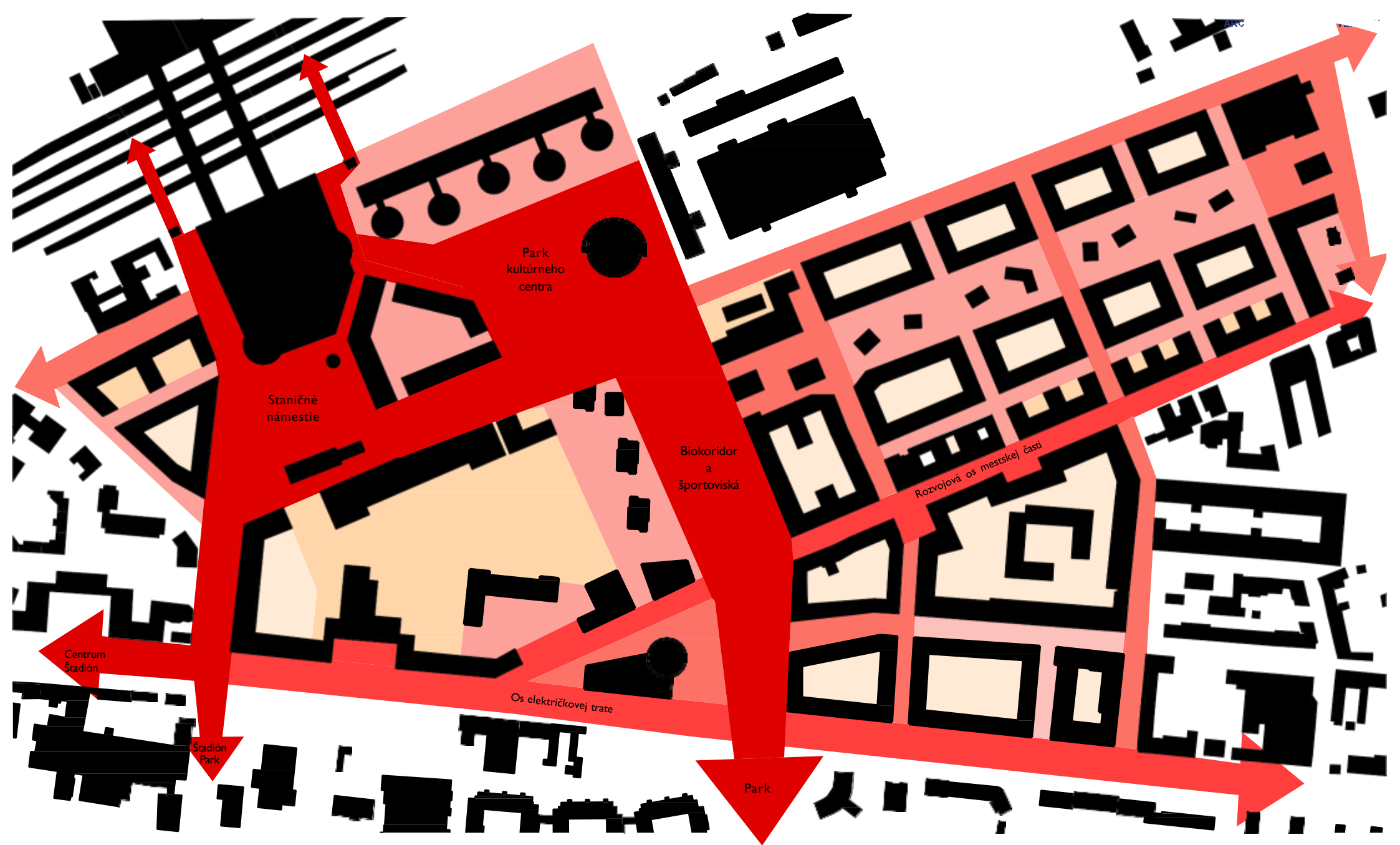
● Dominanta

■ Akcent



— Pohľadová os

— Priestorové pôsobenie





LEGENDA

- |   |                            |   |  |
|---|----------------------------|---|--|
|  | VP nadmestského významu    |  | VP lokálneho významu                           |
|  | VP celomestského významu   |  | Poloverejný priestor (alebo časová segregácia) |
|  | VP významu mestskej štvrte |  | Súkromný priestor a vnútroblok                 |





LEGENDA

- Električková trať
- Zberná komunikácia, celomestský význam
- Obslužná komunikácia
- Miestna komunikácia obojsmerná

- Parkovanie na teréne (v rámci aleje stromov)
- Podzemná garáž
- Zastávka MHD
- Miestna komunikácia jednosmerná, doprava podriadená chodcom



LEGENDA

- Cyklotrasa
- Líniová zeleň - alej
- Vzrastlá zeleň
- Vodozadržné opatrenia a dažďové záhrady





LEGENDA

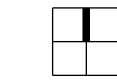
- Verejný priestor (alt. zjazdny chodnik)
- Športovisko resp. plocha aktivít
- Vodozádržné opatrenia a dažďové záhrady
- Líniová zeleň - alej
- Vzrastlá zeleň





















### LEGENDA

- Hranica riešeného územia
- Biokoridor
- Verejná zeleň
- Poloverejná zeleň
- Líniová zeleň - alej
- Vzrastlá zeleň
- Vodozádržné opatrenia a dažďové záhrady
- Chodníky a spevnená plochy
- Športoviská a plochy aktivít






**LEGENDA**

- |   |                          |   |                   |   |                                 |   |                              |
|---|--------------------------|---|-------------------|---|---------------------------------|---|------------------------------|
|  | Hranica riešeného územia |  | Električková trať |  | Hmota budovy                    |  | Bývanie                      |
|  | Cestná komunikácia       |  | Biokoridor        |  | Líniová zeleň - alej            |  | Prechodné bývanie            |
|  | Cyklotrasa               |  | Verejná zeleň     |  | Vzrastlá zeleň                  |  | Administratíva a OV          |
|  | Plochy pre chodcov       |  | Poloverejná zeleň |  | Vodozadrž. opatr. a dažď. záhr. |  | Plochy aktivít a športoviska |





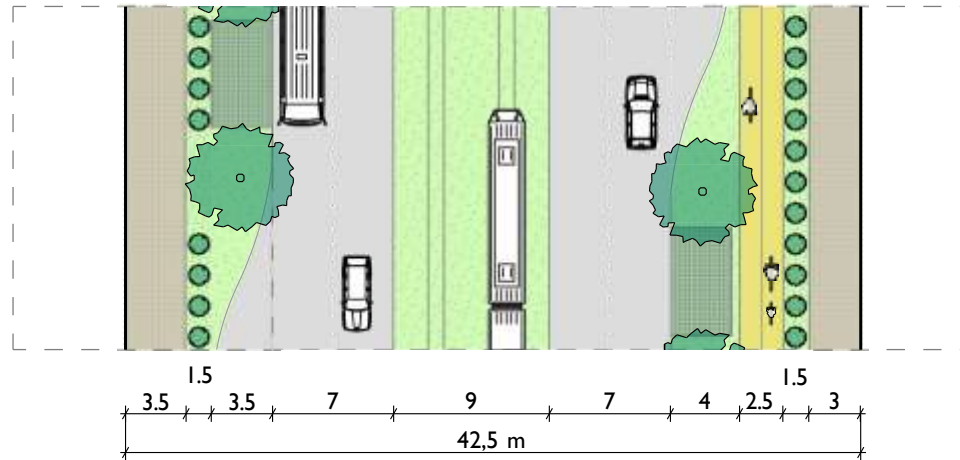
RIEŠENÉ ÚZEMIE





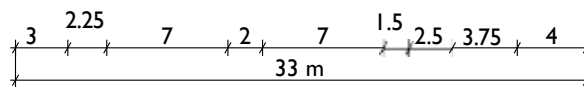
RIEŠENÉ ÚZEMIE

# Zberná komunikácia s električkovou traťou Mestský bulvár



RIEŠENÉ ÚZEMIE

Zberná komunikácia  
Trasy prímestských autobusov  
Mestský bulvár - trasa vlak, bus, štadión, park



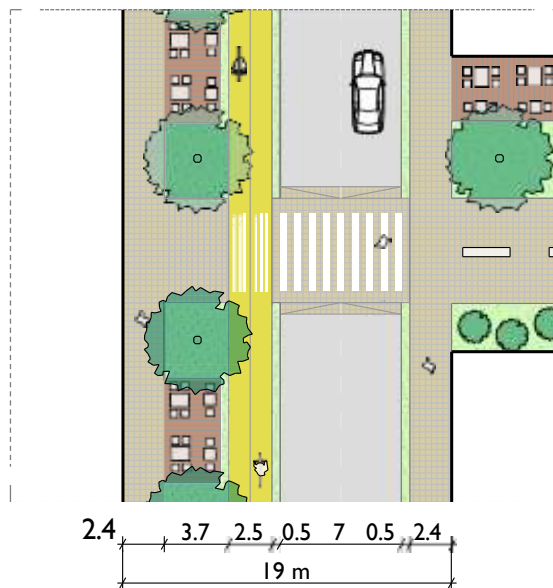
RIEŠENÉ ÚZEMIE



RIEŠENÉ ÚZEMIE

# Obslužná komunikácia

## Hlavný peší ťah mestskej štvrte

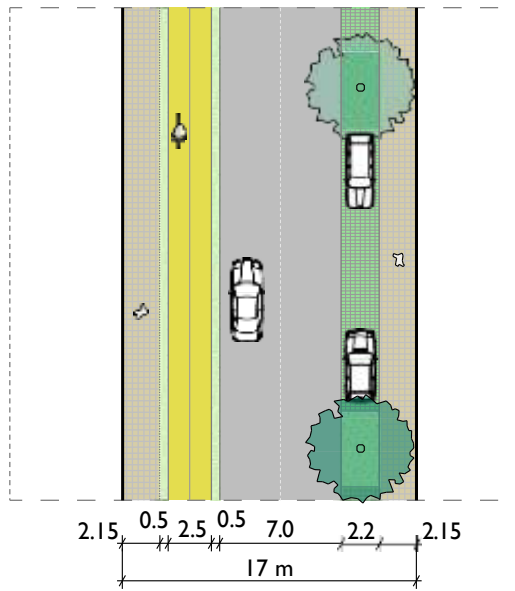


RIEŠENÉ ÚZEMIE




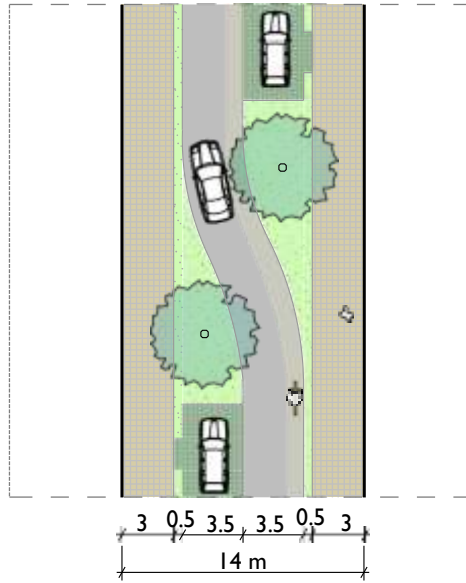
RIEŠENÉ ÚZEMIE

# Obslužná komunikácia



RIEŠENÉ ÚZEMIE

# Miestna komunikácia




RIEŠENÉ ÚZEMIE




# ZOBRAZENÁ ČASŤ



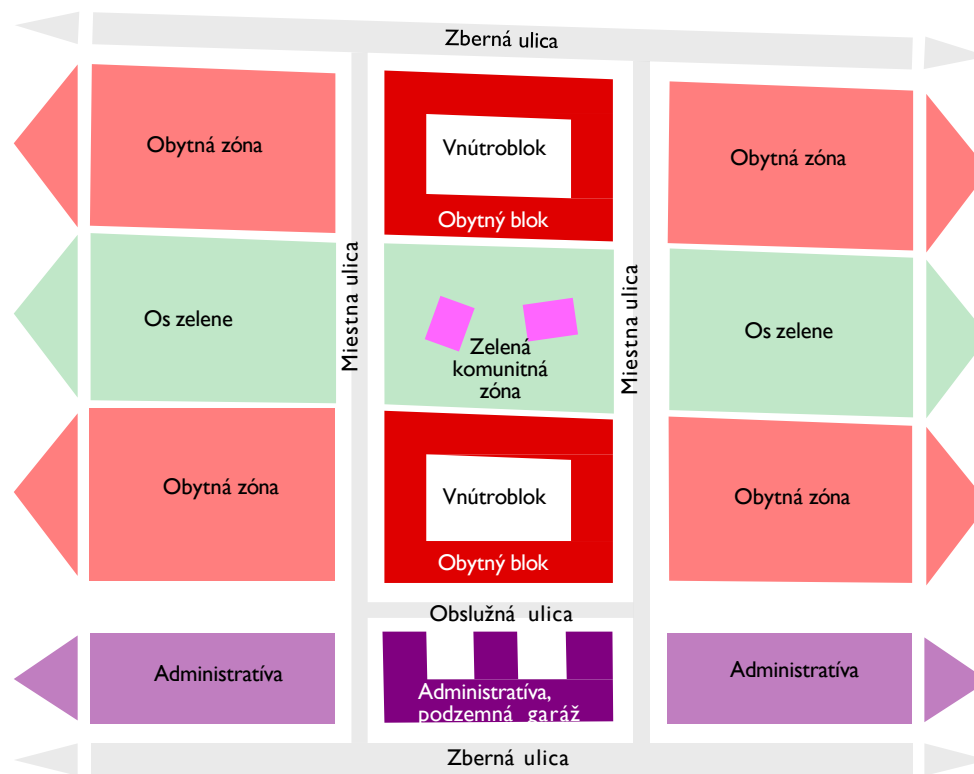
# ŠTRUKTÚRA



# ZOBRAZENÁ ČASŤ



# ŠTRUKTÚRA




# PÔDORYS RIEŠENÉHO FRAGMENTU



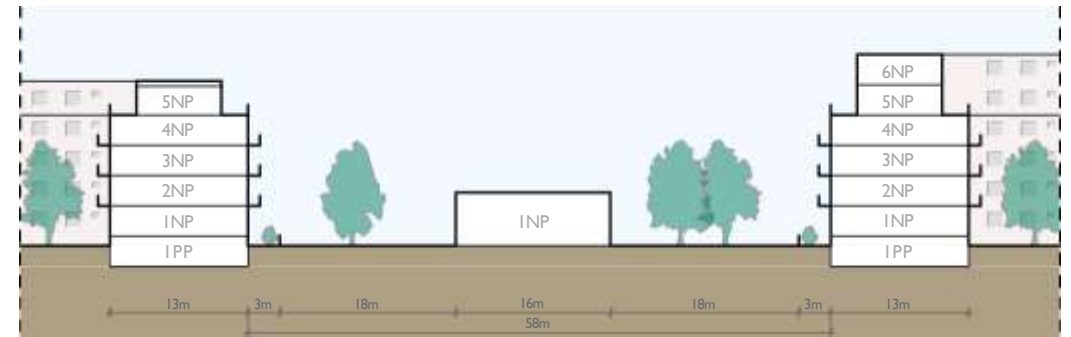
## LEGENDA

- |  |                   |  |                                 |
|--|-------------------|--|---------------------------------|
|  | Zobrazený výrez   |  | Lavička                         |
|  | Hmota budovy      |  | Prechod pre chodcov             |
|  | Vstup do budovy   |  | Vozovka                         |
|  | Verejná zeleň     |  | Pruh pre cyklistov              |
|  | Poloverejná zeleň |  | Chodník (vodopriepustný povrch) |
|  | Súkromná zeleň    |  | Eko-tvárnice                    |
|  | Dažďová záhrada   |  |                                 |
|  | Plocha ihriska    |  |                                 |
|  | Oddychová plocha  |  |                                 |

## ZOBRAZENÁ ČASŤ



## REZ A-A



A



**MIERKOVÉ PREHLBENIE**

M<sub>1</sub>:500



RIEŠENÉ ÚZEMIE



UDRŽATEĽNOSŤ



BIODIVERZITA



KOMUNITA



EKOMOBILITA



RIEŠENÉ ÚZEMIE

**Ďakujem za pozornosť!**