FAKULTA ARCHITEKTÚRY A DIZAJNU
STU

REVITALIZÁCIA PRÍSTAVU A SLANICKÉHO OSTROVA NA ORAVSKEJ PRIEHRADE

URBANISTICKO-KRAJINÁRSKA ŠTÚDIA

ATELIÉR I

Študentky:

Bc. Magdaléna Šlahorová
Bc. Monika Wesserlová

Vedúci cvičenia:

Vertikálny ateliér Pauliny Hrašková Vošková
Ing. arch. Pavol Pauliny, PhD.
doc. Ing. arch. Nadežda Hrašková, PhD.
Ing. arch. Katarína Terao Vošková, PhD.

Garantka predmetu:

prof. Ing. arch. Ľubica Vitková, PhD.

Ročník - akad. rok:

5. ročník, 2022/2023

SMER ORAVSKÁ POLHORA

BOBROV

NÁMESTOVO

VTÁČÍ OSTROV

SLANICKÝ OSTROV
UMENIA

PRÍSTAV Č. 2

ORAVSKÁ PRIEHRADA

SMER
DOLNÝ KUBÍN

SMER
DOLNÝ KUBÍN

SMER TVRDOŠÍN,
TRSTENÁ

500 m

POLOHA V RÁMCI SR

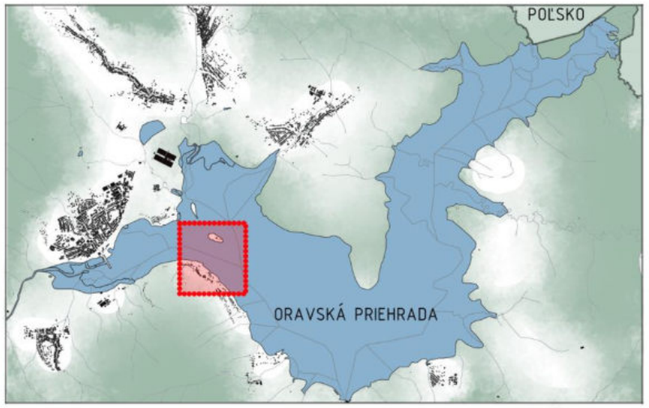

2 km

LEGENDA

- HLAVNÝ DOPRAVNÝ ŤAH
- VEDĽAJŠÍ DOPRAVNÝ ŤAH
- VODSTVO
- RIEŠENÉ ÚZEMIE

FAKULTA ARCHITEKTÚRY A DIZAJNU STU v BRATISLAVE
Predmet: 2_AT1_AU Ateliér I
Študijný program: Architektúra
Garant predmetu: prof. Ing. arch. Ľubica Vitková, PhD.

Téma: REVITALIZÁCIA PRÍSTAVU A SLANICKÉHO OSTROVA NA ORAVSKEJ PRIEHRADE
ÚSTAV URBANIZMU A ÚZEMNÉHO PLÁNOVANIA

Študentky: BC. MAGDALÉNA ŠLAHOROVÁ, BC. MONIKA WESSERLOVÁ

Vedúci práce: Vertikálny ateliér PAULINY, HRAŠKOVÁ, VOŠKOVÁ

Dátum: 21.12.2022
Akademický rok : 2022/2023 Č. výkresu: 1
Druh dokumentácie: Urbanisticko-krajinárska štúdia

ANALÝZA ŠIRŠÍCH VZŤAHOV

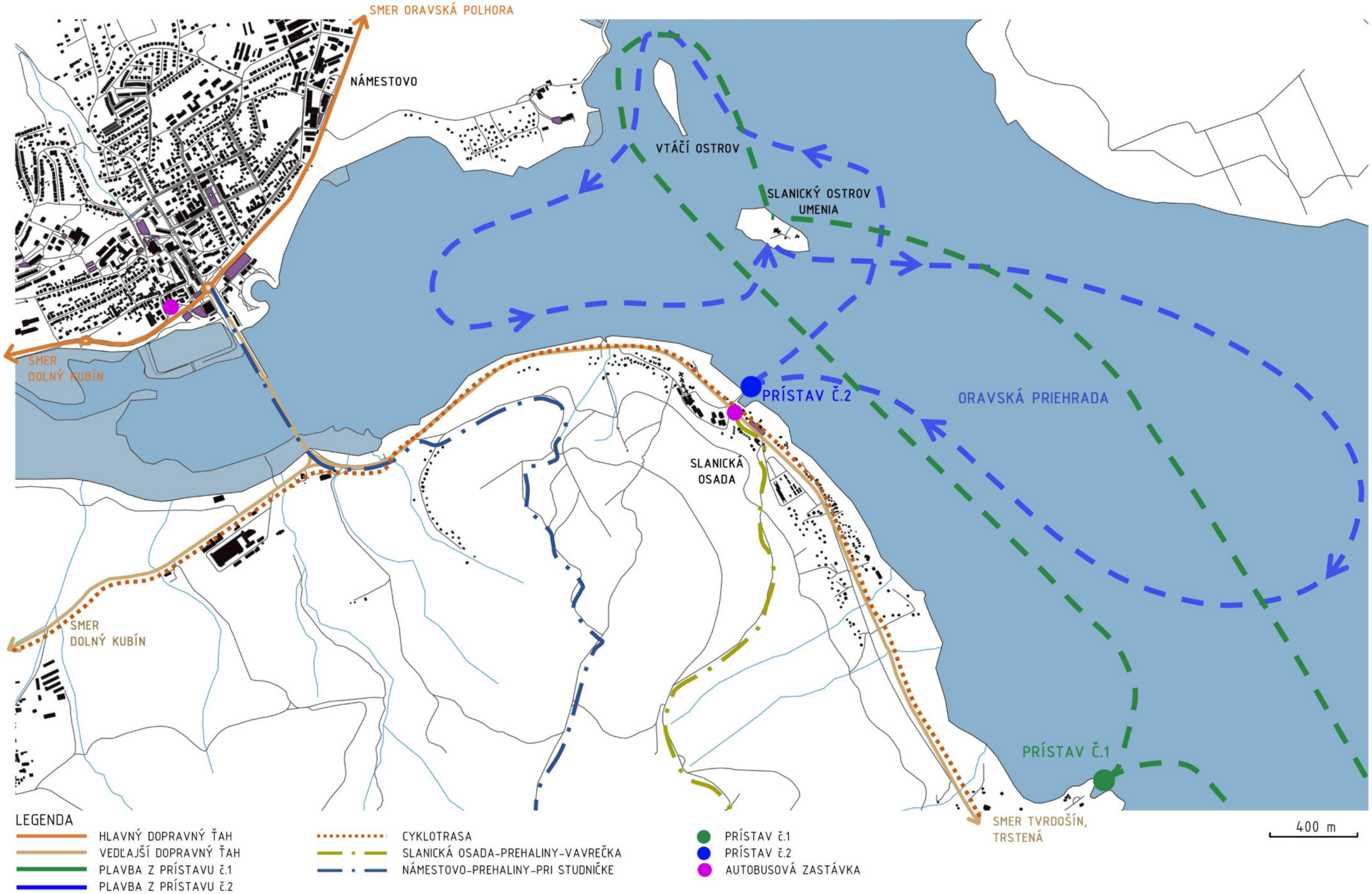

FAKULTA ARCHITEKTÚRY A DIZAJNU STU v BRATISLAVE
Predmet: 2_AT1_AU Ateliér I
Študijný program: Architektúra
Garant predmetu: **prof. Ing. arch. Ľubica Vitková, PhD.**

Téma: **REVITALIZÁCIA PRÍSTAVU A SLANICKÉHO OSTROVA NA ORAVSKEJ PRIEHRADE**
ÚSTAV URBANIZMU A ÚZEMNÉHO PLÁNOVANIA

Študentky: **BC. MAGDALÉNA ŠLAHOROVÁ, BC. MONIKA WESSERLOVÁ**

Vedúci práce: Vertikálny ateliér PAULINY, HRAŠKOVÁ, VOŠKOVÁ

Dátum: 21.12.2022
Akademický rok : 2022/2023 Č. výkresu: 2
Druh dokumentácie: Urbanisticko-krajinárska štúdia

DOPRAVNÁ ANALÝZA

1 **VODNÁ PLOCHA** JE DOMINANTOU, URČUJE PRIESTOROVÚ ORGANIZÁCIU SÍDLA

2 **ÚDOLIE ORAVY** – KONCENTRÁCIA OSÍDLENÍ POZDĽŽ RIEKY ORAVA, NA KTORÚ SA VIAŽE INFRAŠTRUKTÚRA

3 **TRADIČNÉ OSÍDLENIA** UDRŽUJÚ SI SVOJU ZÁKLADNÚ PRIESTOROVÚ ORGANIZÁCIU, ŽIADNA SUBURBANIZÁCIA

4 **NÁMESTOVO** POTENCIÁL NOVEJ ZÁSTAVBY A VZN. NOVÉHO CENTRA V DOTYKU S VODNOU NÁDRŽOU

5 **KOPCE** KRAJINNÉ DOMINANTY

VYPRACOVALA: BC. LUCIA ĎURČOVÁ

FAKULTA ARCHITEKTÚRY A DIZAJNU STU v BRATISLAVE
Predmet: 2_AT1_AU Ateliér I
Študijný program: Architektúra
Garant predmetu: **prof. Ing. arch. Ľubica Vitková, PhD.**

Téma: **REVITALIZÁCIA PRÍSTAVU A SLANICKÉHO OSTROVA NA ORAVSKEJ PRIEHRADE**
ÚSTAV URBANIZMU A ÚZEMNÉHO PLÁNOVANIA

Študentky: **BC. MAGDALÉNA ŠLAHOROVÁ, BC. MONIKA WESSERLOVÁ**

Vedúci práce: Vertikálny ateliér PAULINY, HRAŠKOVÁ, VOŠKOVÁ

Dátum: 21.12.2022
Akademický rok : 2022/2023 Č. výkresu: 3
Druh dokumentácie: Urbanisticko-krajinárska štúdia

KOMPOZIČNÁ ANALÝZA

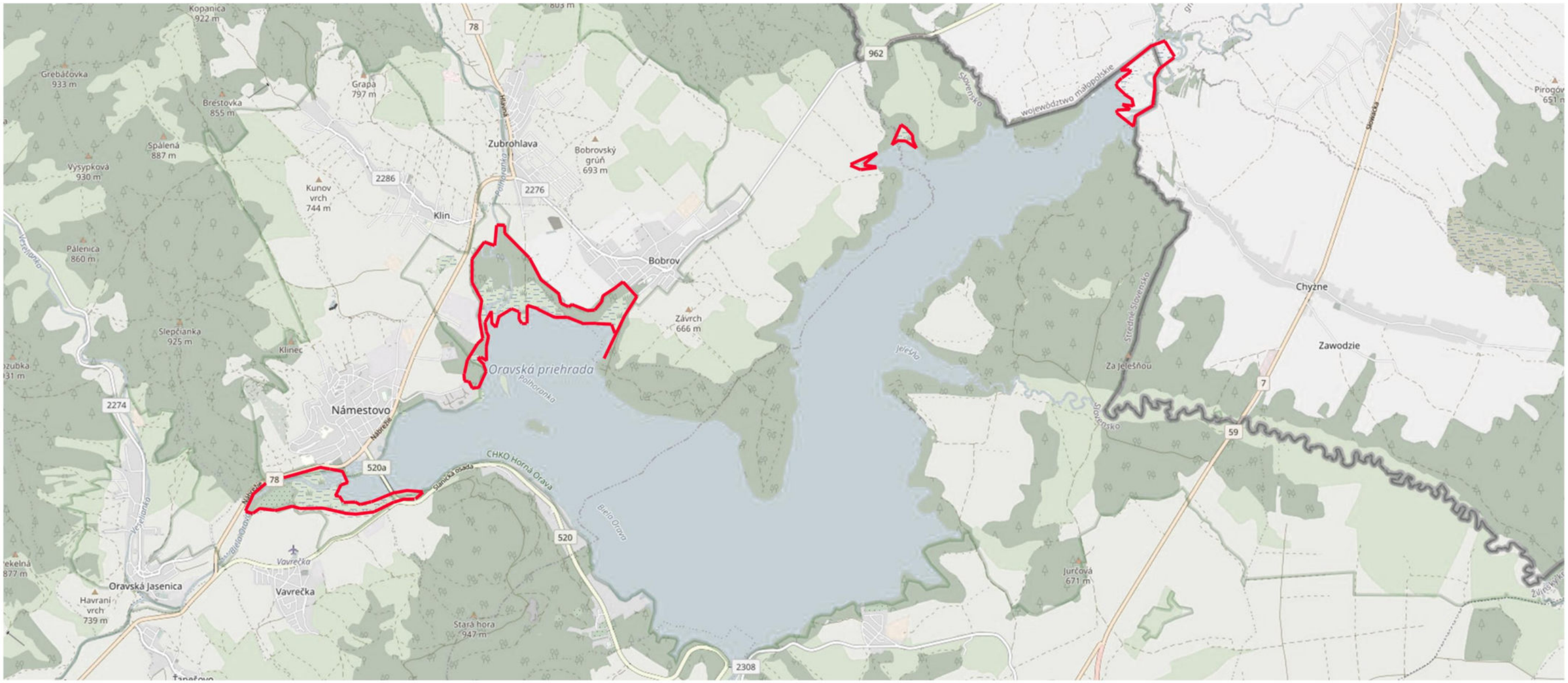

ZÁTOPOVÁ OBLASŤ

VÝŠKA VODNEJ HLADINY SA POHYBUJE OD

- min. 596,89 m.n.m.
- max. 601,24 m.n.m.

VYPRACOVAL: BC. ŠIMON ŠEFČÍK

FAKULTA ARCHITEKTÚRY A DIZAJNU STU v BRATISLAVE
Predmet: 2_AT1_AU Ateliér I
Študijný program: Architektúra
Garant predmetu: **prof. Ing. arch. Ľubica Vitková, PhD.**

Téma: **REVITALIZÁCIA PRÍSTAVU A SLANICKÉHO OSTROVA NA ORAVSKEJ PRIEHRADE**
ÚSTAV URBANIZMU A ÚZEMNÉHO PLÁNOVANIA

Študentky: **BC. MAGDALÉNA ŠLAHOROVÁ, BC. MONIKA WESSERLOVÁ**

Vedúci práce: Vertikálny ateliér PAULINY, HRAŠKOVÁ, VOŠKOVÁ

Dátum: 21.12.2022
Akademický rok : 2022/2023 Č. výkresu: 4
Druh dokumentácie: Urbanisticko-krajinárska štúdia

ANALÝZA POHYBU VODNEJ HLADINY

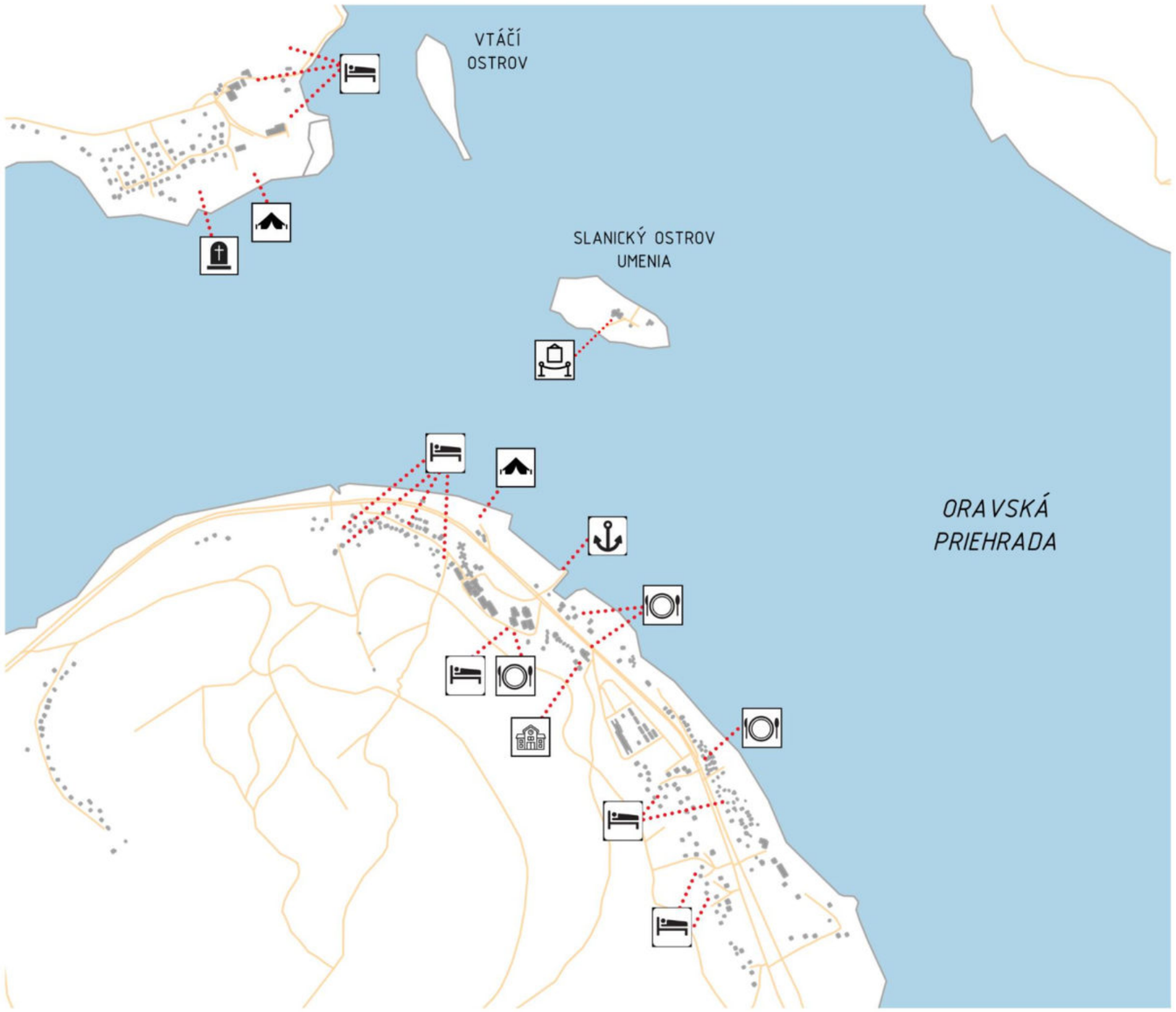

LEGENDA

- HOTEL / CHATA
- KEMP
- CINTORÍN
- GALÉRIA
- PRÍSTAV Č. 2
- REŠTAURÁCIA
- ŠKOLA

0,3 km

FAKULTA ARCHITEKTÚRY A DIZAJNU STU v BRATISLAVE
Predmet: 2_AT1_AU Ateliér I
Študijný program: Architektúra
Garant predmetu: **prof. Ing. arch. Ľubica Vitková, PhD.**

Téma: **REVITALIZÁCIA PRÍSTAVU A SLANICKÉHO OSTROVA NA ORAVSKEJ PRIEHRADE**
ÚSTAV URBANIZMU A ÚZEMNÉHO PLÁNOVANIA

Študentky: **BC. MAGDALÉNA ŠLAHOROVÁ, BC. MONIKA WESSERLOVÁ**

Vedúci práce: Vertikálny ateliér PAULINY, HRAŠKOVÁ, VOŠKOVÁ

Dátum: 21.12.2022
Akademický rok : 2022/2023 Č. výkresu: 5
Druh dokumentácie: Urbanisticko-krajinárska štúdia

ANALÝZA OBČIANSKEJ VYBAVENOSTI

40 m

LEGENDA

- ŽILINSKÝ SAMOSPRÁVNY KRAJ
- SLOVENSKÁ REPUBLIKA
- SLOVENSKÝ HODOSPODÁRSKY PODNIK
- VLASTNÍK SÚKROMNÁ OSOBA
- FIRMY

VYPRACOVAL: BC. MILOŠ ŠARADIN

40 m

FAKULTA ARCHITEKTÚRY A DIZAJNU STU v BRATISLAVE
Predmet: 2_AT1_AU Ateliér I
Študijný program: Architektúra
Garant predmetu: **prof. Ing. arch. Ľubica Vitková, PhD.**

Téma: **REVITALIZÁCIA PRÍSTAVU A SLANICKÉHO OSTROVA NA ORAVSKEJ PRIEHRADE**
ÚSTAV URBANIZMU A ÚZEMNÉHO PLÁNOVANIA

Študentky: **BC. MAGDALÉNA ŠLAHOROVÁ, BC. MONIKA WESSERLOVÁ**

Vedúci práce: Vertikálny ateliér PAULINY, HRAŠKOVÁ, VOŠKOVÁ

Dátum: 21.12.2022
Akademický rok : 2022/2023 Č. výkresu: 6
Druh dokumentácie: Urbanisticko-krajinárska štúdia

ANALÝZA MAJETKOPRÁVNYCH VZŤAHOV

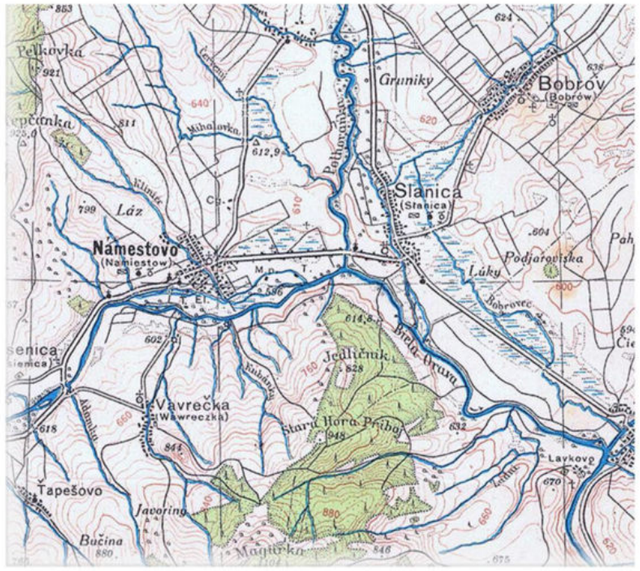

OBLASŤ PRED ZATOPENÍM

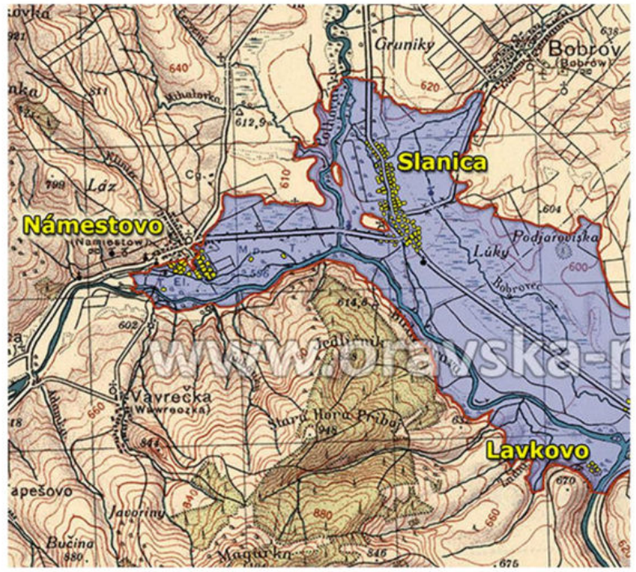

MAPA ZATOPENEJ OBLASTI

SCHÉMA ZATOPENEJ OBLASTI

VZDIALENOSTNÁ MAPA UHORSKA 1897-1903

POHĽAD NA OBEC PRED ZATOPENÍM

FAKULTA ARCHITEKTÚRY A DIZAJNU STU v BRATISLAVE
Predmet: 2_AT1_AU Ateliér I
Študijný program: Architektúra
Garant predmetu: **prof. Ing. arch. Ľubica Vitková, PhD.**

Téma: **REVITALIZÁCIA PRÍSTAVU A SLANICKÉHO OSTROVA NA ORAVSKEJ PRIEHRADE**
ÚSTAV URBANIZMU A ÚZEMNÉHO PLÁNOVANIA

Študentky: **BC. MAGDALÉNA ŠLAHOROVÁ, BC. MONIKA WESSERLOVÁ**

Vedúci práce: Vertikálny ateliér PAULINY, HRAŠKOVÁ, VOŠKOVÁ

Dátum: 21.12.2022
Akademický rok : 2022/2023 Č. výkresu: 7
Druh dokumentácie: Urbanisticko-krajinárska štúdia

Zdroje:
- Oravská priehrada, 2022, dostupné na internete [https://www.oravska-priehrada.sk/presidlovanie]
- Staré mapy, dostupné na internete [https://www.staremapy.sk/]

HISTORICKÉ MAPY A SCHÉMY ZATOPENIA

MUROVANÝ DOM S ROKOKOVO-BIEDEMEIEROVSKOU FASÁDOU A ŠTUKOVOU OZDOBOU, ZAČ. 19. STOR.

KOSTOL POVÝŠENIA SV. KRÍŽA POSTAVENÝ R. 1766-1768

RODNÝ DOM ANTONA BERNOLÁKA

KOSTOL A KALVÁRIA PRED ZATOPENÍM

BYVALÁ ĽUDOVÁ ŠKOLA

DREVENÉ DOMY SPOJENÉ TYPICKOU DREVENOU ZASTREŠENOU BRÁNOU

POHĽAD NA HOSTINEC A KALVÁRIU PRED ZATOPENÍM

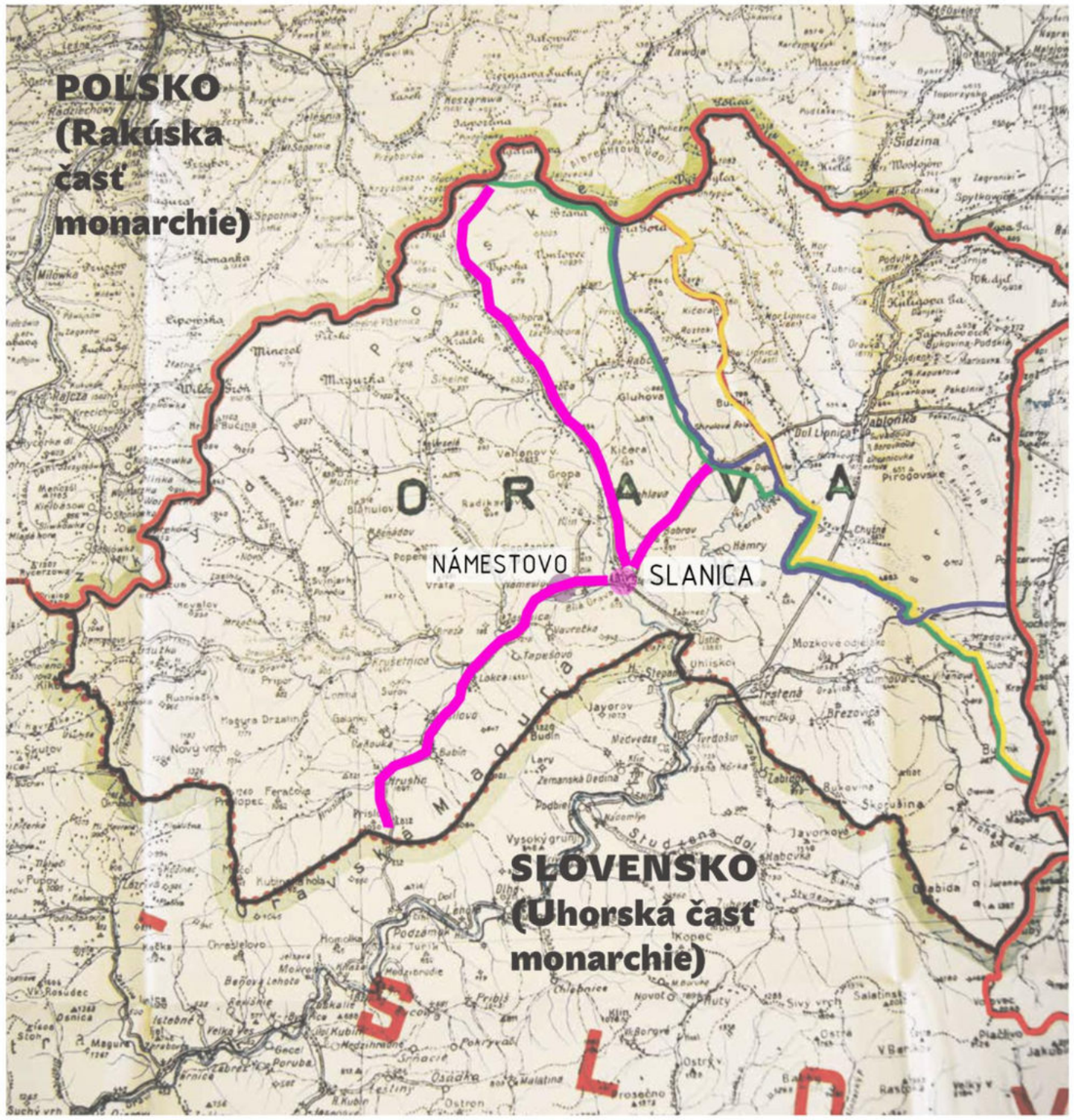

OBEC SLANICA

- Patrila zemepánovi Thurzovi sídliacom na Oravskom hrade
- Pomenovaná podľa riečky Slanica, ktorá vyvierala zo slaných prameňov spod Babej hory
- Obyvatelia sa venovali chovu dobytka, roľníctvom, ľanárstvom
- Vo veľkom pestovali ľan a vyrábali plátno, ktoré predávali po celom Rakúsko-Uhorsku
- Neskôr nastalo obdobie vysťahovalectva do iných častí monarchie a Ameriky
- Kostol Povýšenia sv. kríža sa stal na žiadosť Slaničanov pamätníkom na zatopenú obec

LEGENDA

- HRANICE UHORSKA
- HRANICE SLOVENSKA
- HRANICE ORAVY
- UHORSKÁ CESTA

FAKULTA ARCHITEKTÚRY A DIZAJNU STU v BRATISLAVE
Predmet: 2_AT1_AU Ateliér I
Študijný program: Architektúra
Garant predmetu: **prof. Ing. arch. Ľubica Vitková, PhD.**

Téma: **REVITALIZÁCIA PRÍSTAVU A SLANICKÉHO OSTROVA NA ORAVSKEJ PRIEHRADE**
ÚSTAV URBANIZMU A ÚZEMNÉHO PLÁNOVANIA

Študentky: **BC. MAGDALÉNA ŠLAHOROVÁ, BC. MONIKA WESSERLOVÁ**

Vedúci práce: Vertikálny ateliér PAULINY, HRAŠKOVÁ, VOŠKOVÁ

Dátum: 21.12.2022
Akademický rok : 2022/2023 Č. výkresu: 8
Druh dokumentácie: Urbanisticko-krajinárska štúdia

Zdroje:
- Oravská priehrada, 2022, dostupné na internete [https://www.oravska-priehrada.sk/presidlovanie]
- Ľuptáková, E. *Stručná história osád a obcí zatopených vodami Oravskej priehrady, dostupné na internete* [https://ustie-nad-oravou.webnode.sk/zatopene-obce-/]
- *Polhora na Orave, dostupné na internete* [https://polhorahistoryblog.wordpress.com/2020/07/29/plebiscit-ktory-nebol-roztrhanie-odvekych-hranic-oravy/]

HISTORICKÁ ANALÝZA OBCE SLANICA

SILNÉ STRÁNKY

- VÝHODNÁ POLOHA NEĎALEKO MESTA
- DOPRAVNÁ DOSTUPNOSŤ - D3
- NEZÁVISLOSŤ OD MESTA
- PRÍRODNÉ A HISTORICKÉ DEDIČSTVO
- SOCIÁLNA DIVERZIFIKÁCIA - VEKOVÁ A SOCIÁLNA
- TURISTICKÉ TRASY
- SILNÝ CESTOVNÝ RUCH
- VÝZNAMNÝ KULTÚRNY BOD - GALÉRIA
- ORAVSKÝ HRAD, TATRY
- VODNÝ PRVOK - PRIEHRADA

S

SLABÉ STRÁNKY

- PRÍTOMNÁ IBA NEDOSTATOČNE KVALITATÍVNE OBSIAHNUTÁ MIESTNA VYBAVENOSŤ A CHÝBAJÚCA VYBAVENOSŤ SO ŠIRŠOU SPÁDOVOU OBLASŤOU
- ÚZEMIE JE PREVAŽNE MONOFUNKČNÉ
- BARIÉRY - KOMUNIKÁCIE, HLAVNÁ CESTA DNES PRETÍNA NÁBREŽIE OD ZVYŠNEJ OBLASTI, OBMEDZUJE ROZVOJ
- TECHNICKÉ KOMPLIKÁCIE PRE VÝSTAVBU - MENIACA SA VÝŠKA HLADINY A TERÉN
- VEĽKÝ NEDOSTATOK PARKOVACÍCH MIEST
- HLUK, ZDROJE ZNEČISTENIA OVZDUŠIA
- ZÁVISLOSŤ NA VONKAJŠOM ENERGETICKOM ZÁSOBOVANÍ
- CHODCI - CHÝBAJÚCE SPEVNENÉ PLOCHY
- KOMPLIKOVANÉ MAJETKOVÉ POMERY
- ABSENTUJÚCI MOBILIÁR
- EXISTUJÚCA ZÁSTAVBA NÍZKEJ KVALITY

W

O

PRÍLEŽITOSTI

- NOVÉ INVESTÍCIE NAVIAZANÉ NA NOVÉ FUNKČNÉ OBOHATENIE
- VYUŽITIE EXISTUJÚCEJ ZÁSTAVKY MHD S CELKOVÝM PREPOJENÍM PRIEHRADY S MESTOM
- ODSTRÁNENIE BARIÉR
- ZLEPŠENIE PRÍSTUPNOSTI ÚZEMIA - ZLEPŠENIE CYKLISTICKEJ INFRAŠTRUKTÚRY, PEŠEJ DOSTUPNOSTI
- VYUŽITIE VOĽNÝCH PRIESTRANSTIEV PRE APLIKÁCIU UDRŽATEĽNÝCH PRINCÍPOV
- NADVIAZANIE NA IDENTITU A HISTÓRIU ZATOPENEJ OBLASTI

T

HROZBY

- POKRAČUJÚCI RAST INDIVIDUÁLNEJ AUTOMOBILOVEJ DOPRAVY A NÁSLEDNÉ ZAHLCOVANIE PARKOVANÍM
- POMALÝ ROZVOJ DIAĽNIČNEJ A ŽELEZNIČNEJ SIETE
- ODLIV MLADŠEJ GENERÁCIE, LEPŠEJ EKONOMICKY SITUOVANEJ VRSTVY OBYVATEĽSTVA S NÁSLEDKOM SPOLOČENSKEJ FILTRÁCIE A VZNIKOM RÔZNYCH SOCIÁLNYCH A SPOLOČENSKÝCH PROBLÉMOV
- STAGNÁCIA ROZVOJA
- KATEGÓRIA ERODOVANOSTI - VYSOKÁ (3) AŽ EXTRÉMNA (4)

VYPRACOVALA: BC. LUCIA ĎURČOVÁ

FAKULTA ARCHITEKTÚRY A DIZAJNU STU v BRATISLAVE
Predmet: 2_AT1_AU Ateliér I
Študijný program: Architektúra
Garant predmetu: **prof. Ing. arch. Ľubica Vitková, PhD.**

Téma: **REVITALIZÁCIA PRÍSTAVU A SLANICKÉHO OSTROVA NA ORAVSKEJ PRIEHRADE**
ÚSTAV URBANIZMU A ÚZEMNÉHO PLÁNOVANIA

Študentky: **BC. MAGDALÉNA ŠLAHOROVÁ, BC. MONIKA WESSERLOVÁ**

Vedúci práce: Vertikálny ateliér PAULINY, HRAŠKOVÁ, VOŠKOVÁ

Dátum: 21.12.2022
Akademický rok : 2022/2023 Č. výkresu: 9
Druh dokumentácie: Urbanisticko-krajinárska štúdia

SWOT ANALÝZA




FAKULTA ARCHITEKTÚRY A DIZAJNU STU v BRATISLAVE
Predmet: 2_AT1_AU Ateliér I
Študijný program: Architektúra
Garant predmetu: **prof. Ing. arch. Ľubica Vitková, PhD.**

Téma: **REVITALIZÁCIA PRÍSTAVU A SLANICKÉHO OSTROVA NA ORAVSKEJ PRIEHRADE**
ÚSTAV URBANIZMU A ÚZEMNÉHO PLÁNOVANIA

Študentky: **BC. MAGDALÉNA ŠLAHOROVÁ, BC. MONIKA WESSERLOVÁ**

Vedúci práce: Vertikálny ateliér
PAULINY, HRAŠKOVÁ, VOŠKOVÁ

Dátum: 21.12.2022
Akademický rok : 2022/2023 Č. výkresu: 10
Druh dokumentácie: Urbanisticko-krajinárska štúdia

FOTODOKUMENTÁCIA

FAKULTA ARCHITEKTÚRY A DIZAJNU STU v BRATISLAVE
Predmet: 2_AT1_AU Ateliér I
Študijný program: Architektúra
Garant predmetu: **prof. Ing. arch. Ľubica Vitková, PhD.**

Téma: **REVITALIZÁCIA PRÍSTAVU A SLANICKÉHO OSTROVA NA ORAVSKEJ PRIEHRADE**
ÚSTAV URBANIZMU A ÚZEMNÉHO PLÁNOVANIA

Študentky: **BC. MAGDALÉNA ŠLAHOROVÁ, BC. MONIKA WESSERLOVÁ**

Vedúci práce: Vertikálny ateliér PAULINY, HRAŠKOVÁ, VOŠKOVÁ

Dátum: 21.12.2022
Akademický rok : 2022/2023 Č. výkresu: 11
Druh dokumentácie: Urbanisticko-krajinárska štúdia

FOTODOKUMENTÁCIA

FAKULTA ARCHITEKTÚRY A DIZAJNU STU v BRATISLAVE
Predmet: 2_AT1_AU Ateliér I
Študijný program: Architektúra
Garant predmetu: **prof. Ing. arch. Ľubica Vitková, PhD.**

Téma: **REVITALIZÁCIA PRÍSTAVU A SLANICKÉHO OSTROVA NA ORAVSKEJ PRIEHRADE**
ÚSTAV URBANIZMU A ÚZEMNÉHO PLÁNOVANIA

Študentky: **BC. MAGDALÉNA ŠLAHOROVÁ, BC. MONIKA WESSERLOVÁ**

Vedúci práce: Vertikálny ateliér PAULINY, HRAŠKOVÁ, VOŠKOVÁ

Dátum: 21.12.2022
Akademický rok : 2022/2023 Č. výkresu: 12
Druh dokumentácie: Urbanisticko-krajinárska štúdia

Zdroj mapového podkladu:
– Google Earth, dostupné na internete [https://earth.google.com/web/@0,-83.6609,0a,22251752.77375655d,35y,0h,0t,0r]

PROBLÉMY ÚZEMIA

M 1:3000

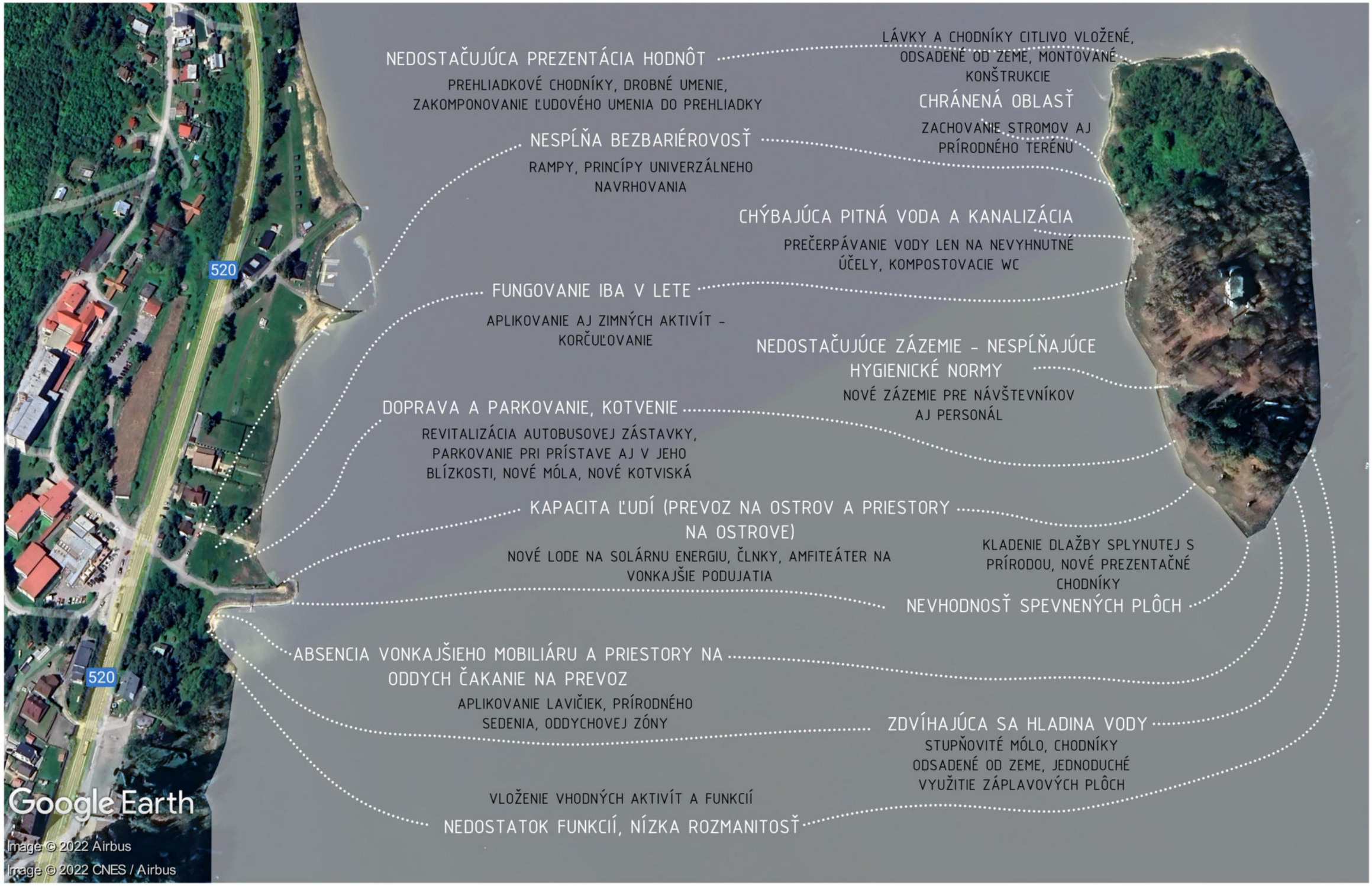

FAKULTA ARCHITEKTÚRY A DIZAJNU STU v BRATISLAVE
Predmet: 2_AT1_AU Ateliér I
Študijný program: Architektúra
Garant predmetu: **prof. Ing. arch. Ľubica Vitková, PhD.**

Téma: **REVITALIZÁCIA PRÍSTAVU A SLANICKÉHO OSTROVA NA ORAVSKEJ PRIEHRADE**
ÚSTAV URBANIZMU A ÚZEMNÉHO PLÁNOVANIA

Študentky: **BC. MAGDALÉNA ŠLAHOROVÁ, BC. MONIKA WESSERLOVÁ**

Vedúci práce: Vertikálny ateliér PAULINY, HRAŠKOVÁ, VOŠKOVÁ

Dátum: 21.12.2022
Akademický rok : 2022/2023 Č. výkresu: 13
Druh dokumentácie: Urbanisticko-krajinárska štúdia

Zdroj mapového podkladu:
- Google Earth, dostupné na internete [https://earth.google.com/web/@0,-83.6609,0a,22251752.77375655d,35y,0h,0t,0r]

RIEŠENIA PROBLÉMOV

M 1:3000

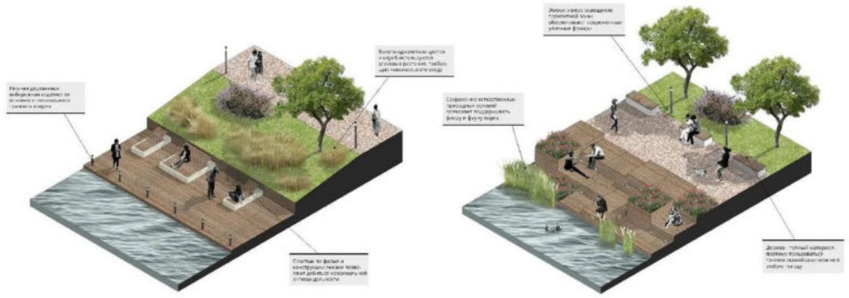

view from below the in-between pavilion





Zdroje:
- Juarez, I., *X-studio's wooden pavilion in japanese forest pays homage to black-ink paintings*, Designboom, 2018, dostupné na internete [https://www.designboom.com/architecture/x-studio-wooden-pavilion-japanese-forest-01-31-2018/]
- Urban Design Projects, dostupné na internete [www.urbandesignlab.in]

Zdroje:
- Bear Swamp Boardwalk, dostupné na internete [https://go.activecalendar.com/lehighvalleyhealthnetwork/event/bear-swamp-boardwalk/]
- Noorata, P. *Modern Suspended Forest Walkway*, 2011, dostupné na internete [https://mymodernmet.com/modern-suspended-forest-walkway/]
- CBC News, *NCC approves plan for 9-km riverfront revamp*, 2018, dostupné na internete [https://www.cbc.ca/news/canada/ottawa/ncc-approves-plan-riverfront-park-1.4716420]
- Hornándes, J. *EL PUENTE INFINITO - Dinamarca | INTERVENCIÓN EN EL PAISAJE*, Paisajeo, dostupné na internete [https://www.paisajeo.org/post/el-puente-infinito-dinamarca-intervención-en-el-paisaje]

FAKULTA ARCHITEKTÚRY A DIZAJNU STU v BRATISLAVE
Predmet: 2_AT1_AU Ateliér I
Študijný program: Architektúra
Garant predmetu: **prof. Ing. arch. Ľubica Vitková, PhD.**

Téma: **REVITALIZÁCIA PRÍSTAVU A SLANICKÉHO OSTROVA NA ORAVSKEJ PRIEHRADE**
ÚSTAV URBANIZMU A ÚZEMNÉHO PLÁNOVANIA

Študentky: **BC. MAGDALÉNA ŠLAHOROVÁ, BC. MONIKA WESSERLOVÁ**

Vedúci práce: Vertikálny ateliér PAULINY, HRAŠKOVÁ, VOŠKOVÁ

Dátum: 21.12.2022
Akademický rok : 2022/2023 Č. výkresu: 14
Druh dokumentácie: Urbanisticko-krajinárska štúdia

Zdroje:
- Myer, J. *Duluth's Hawk Ridge eyes improvements at hilltop birding site, News Tribune*, 2022, dostupné na internte [https://www.duluthnewstribune.com/sports/northland-outdoors/duluths-hawk-ridge-eyes-improvements-at-hill top-birding-site]
- Knapp, G. *The Houston Arboretum's Revamped Woodway Entrance Is Open*, Houstonia, 2018, dostupné na internte [https://www.houstoniamag.com/travel-and-outdoors/2018/06/houston-arboretum-woodway-parking-lot-opens]

INŠPIRÁCIE

- SPOJENIE PRÍRODY, HISTÓRIE A UMENIA DO JEDNOTNÉHO HARMONICKÉHO CELKU
- OBLASŤ FUNKČNÁ PO CELÝ ROK, AJ V LETE AJ V ZIME
- JEMNOSŤ, VLNITOSŤ AKO VODNÁ HLADINA
- POUKAZOVANIE NA ZATOPENÚ SLANICU
- EKOLOGICKÉ RIEŠENIA

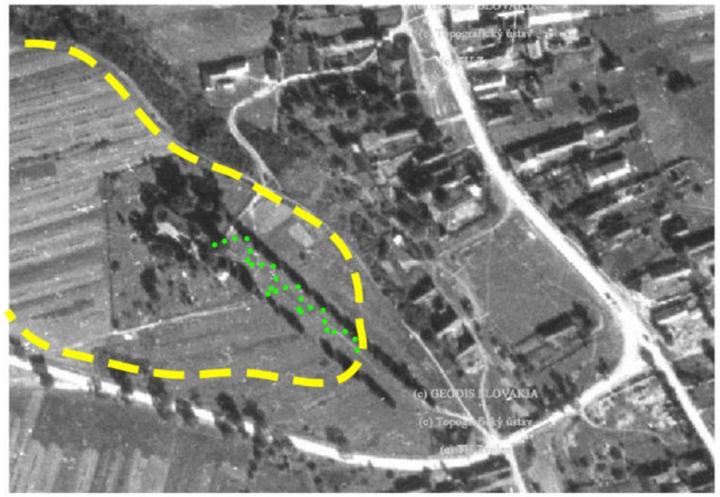

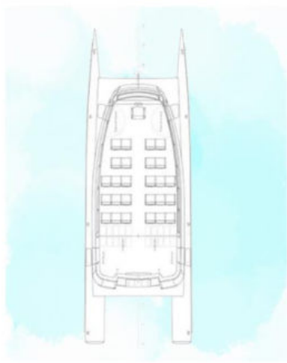

Zdroje:
- Meisenzahl, M. *A solar-powered boat will transport guests to an ultra-luxury resort in Bora Bora—see how it works, 2020. INSIDER, dostupné na internete [https://www.businessinsider.com/]*
- *SoelYachts, dostupné na internete [https://soelyachts.com/media/]*
- Historická ortofotomapa Slovenska, TUZVO, dostupné na internete [https://mapy.tuzvo.sk/hofm/default1.aspx]
- Bear Swamp Boardwalk, dostupné na internete [https://go.activecalendar.com/lehighvalleyhealthnetwork/event/bear-swamp-boardwalk/]
- Smith, C. *Top Ice-Skating Lakes Around the World,* 2021. Lake homes, dostupné na internete [https://www.lakehomes.com/info/articles-and-news/top-ice-skating-lakes-around-the-world]

FAKULTA ARCHITEKTÚRY A DIZAJNU STU v BRATISLAVE
Predmet: 2_AT1_AU Ateliér I
Študijný program: Architektúra
Garant predmetu: **prof. Ing. arch. Ľubica Vitková, PhD.**

Téma: **REVITALIZÁCIA PRÍSTAVU A SLANICKÉHO OSTROVA NA ORAVSKEJ PRIEHRADE**
ÚSTAV URBANIZMU A ÚZEMNÉHO PLÁNOVANIA

Študentky: **BC. MAGDALÉNA ŠLAHOROVÁ, BC. MONIKA WESSERLOVÁ**

Vedúci práce: Vertikálny ateliér PAULINY, HRAŠKOVÁ, VOŠKOVÁ

Dátum: 21.12.2022
Akademický rok : 2022/2023 Č. výkresu: 15
Druh dokumentácie: Urbanisticko-krajinárska štúdia

Zdroje:
- Marras, Ch. *Parkorman: the park where you walk among the trees*, 2017. eco bnbm dostupné na internete [https://ecobnb.com/blog/2017/05/parkorman-park-walk-among-trees/]
- Tináková, M. *VEDA SK: O vode, biouhlí a pôdach, ktoré nechcú „pit'"*, 2018. VND, dostupné na internete [https://vedanadosah.cvtisr.sk/priroda/zem/veda-sk-o-vode-biouhli-a-podach-ktore-nechcu-pit/]

LIBRETO

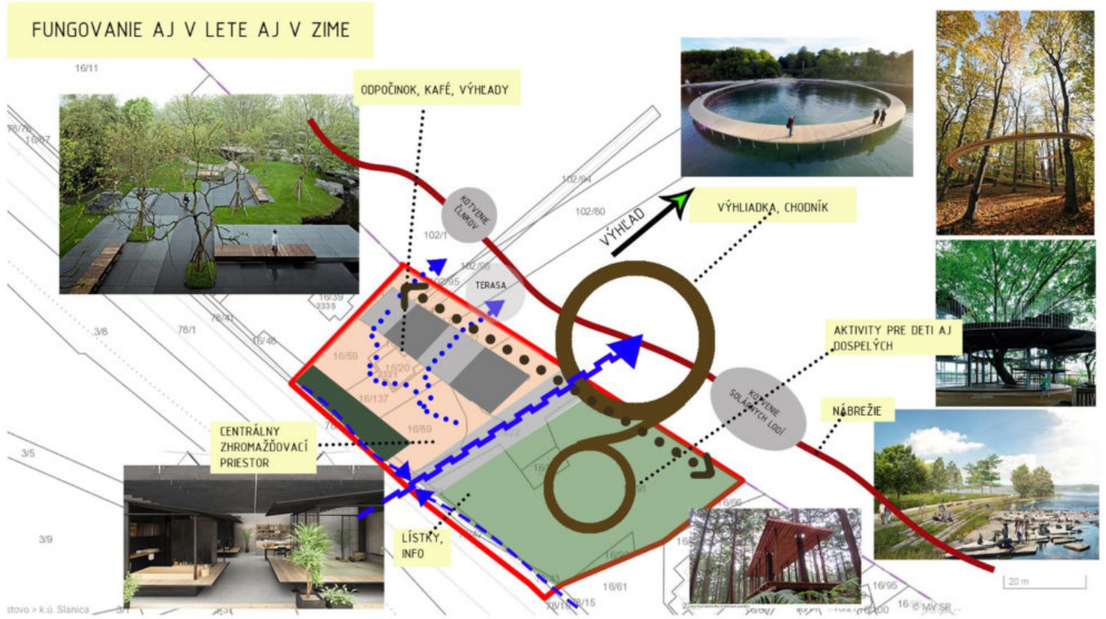

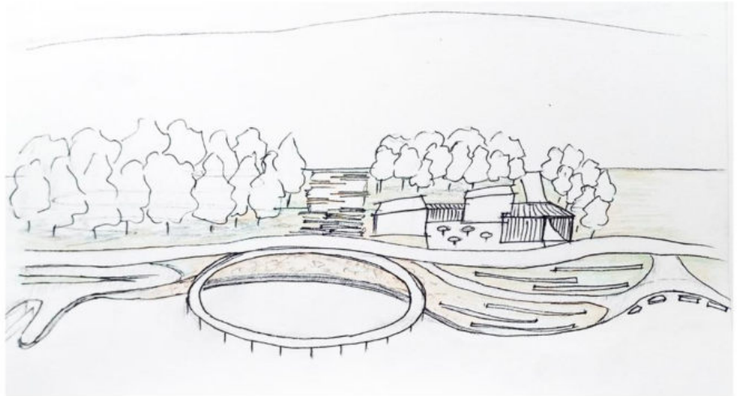

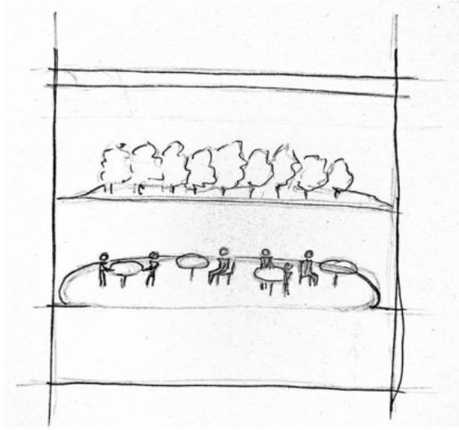

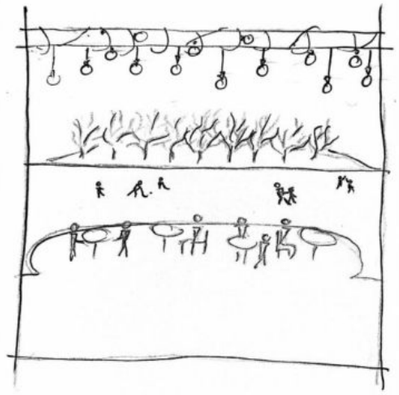

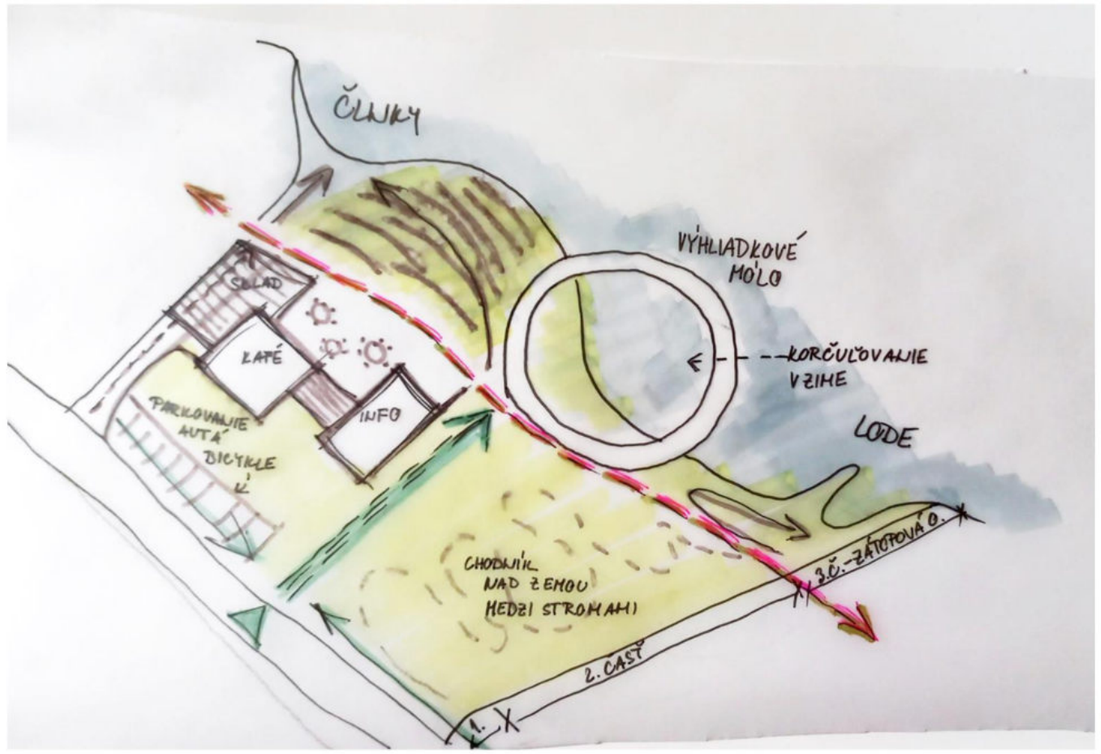

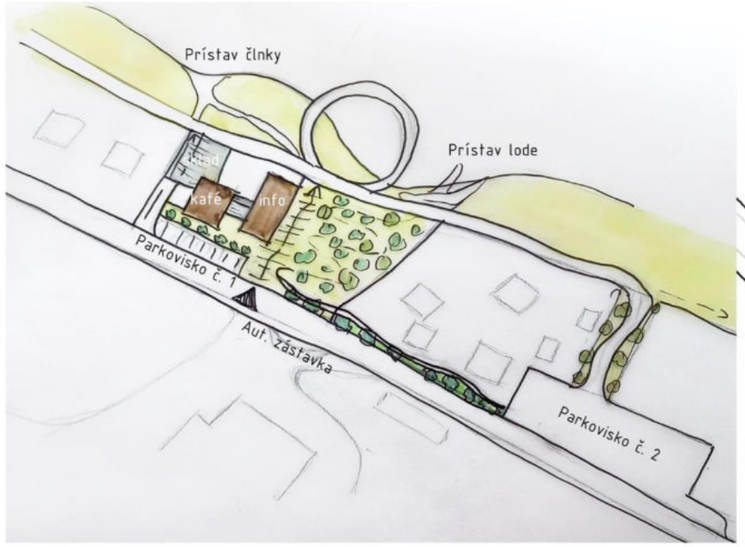

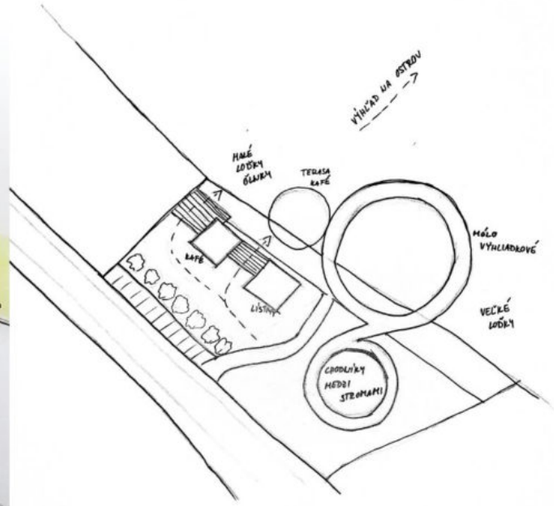

Zdroje:
- Landezine International Lanscape Award, dostupné na internete [https://landezine-award.com/valley-forest/]
- Grozdajik, L. *Inhabitat*, 2016. dostupné na internete [https://inhabitat.com/house-vision-2-expo-japanese-architects-design-prototypes-for-houses-of-the-future/makoto-tanijiri-ai-yoshida-isetan-mitsukoshi-nomad-house-house-vision-2016-exhibition-1/]
-Archive: Japanese Architecture (2011), dostupné na internete [https://au-magazine.com/architecture/japanese-architecture-2011/]
-Noorata, P. *Modern Suspended Forest Walkway*, 2011, dostupné na internete [https://mymodernmet.com/modern-suspended-forest-walkway/]
- Hornándes, J. *EL PUENTE INFINITO - Dinamarca | INTERVENCIÓN EN EL PAISAJE*, Paisajeo, dostupné na internete [https://www.paisajeo.org/post/el-puente-infinito-dinamarca-intervención-en-el-paisaje]
- Juarez, I., *X-studio's wooden pavilion in japanese forest pays homage to black-ink paintings*, Designboom, 2018, dostupné na internete [https://www.designboom.com/architecture/x-studio-wooden-pavilion-japanese-forest-01-31-2018/]
- CBC News, *NCC approves plan for 9-km riverfront revamp*, 2018, dostupné na internete [https://www.cbc.ca/news/canada/ottawa/ncc-approves-plan-riverfront-park-1.4716420]

FAKULTA ARCHITEKTÚRY A DIZAJNU STU v BRATISLAVE
Predmet: 2_AT1_AU Ateliér I
Študijný program: Architektúra
Garant predmetu: **prof. Ing. arch. Ľubica Vitková, PhD.**

Téma: **REVITALIZÁCIA PRÍSTAVU A SLANICKÉHO OSTROVA NA ORAVSKEJ PRIEHRADE**
ÚSTAV URBANIZMU A ÚZEMNÉHO PLÁNOVANIA

Študentky: **BC. MAGDALÉNA ŠLAHOROVÁ, BC. MONIKA WESSERLOVÁ**

Vedúci práce: Vertikálny ateliér PAULINY, HRAŠKOVÁ, VOŠKOVÁ

Dátum: 21.12.2022
Akademický rok : 2022/2023 Č. výkresu: 16
Druh dokumentácie: Urbanisticko-krajinárska štúdia

PRÁCA S VARIANTAMI

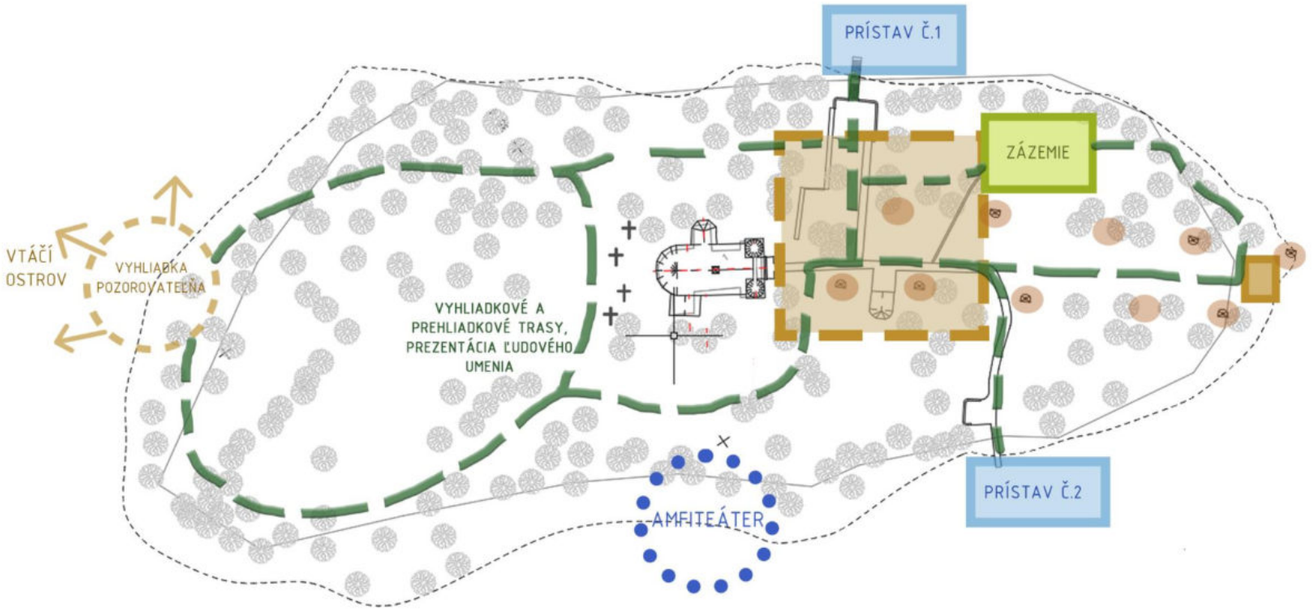

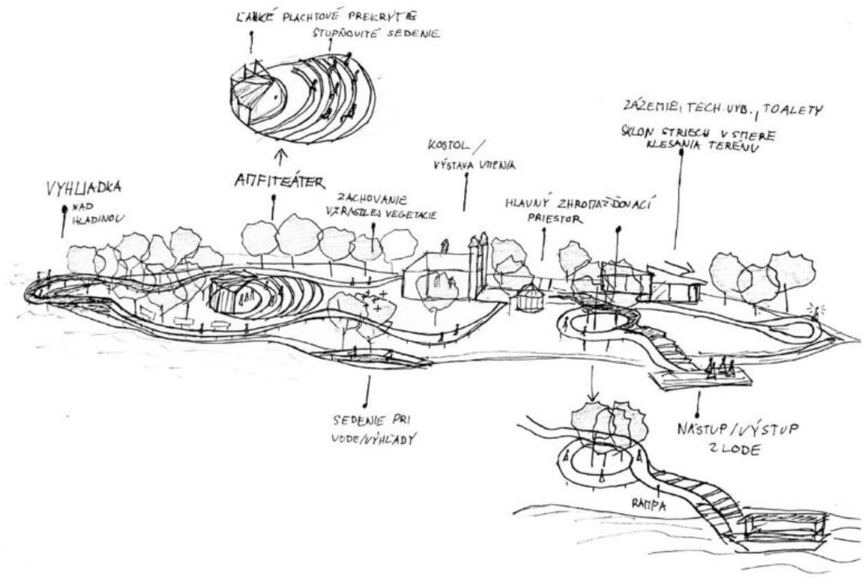

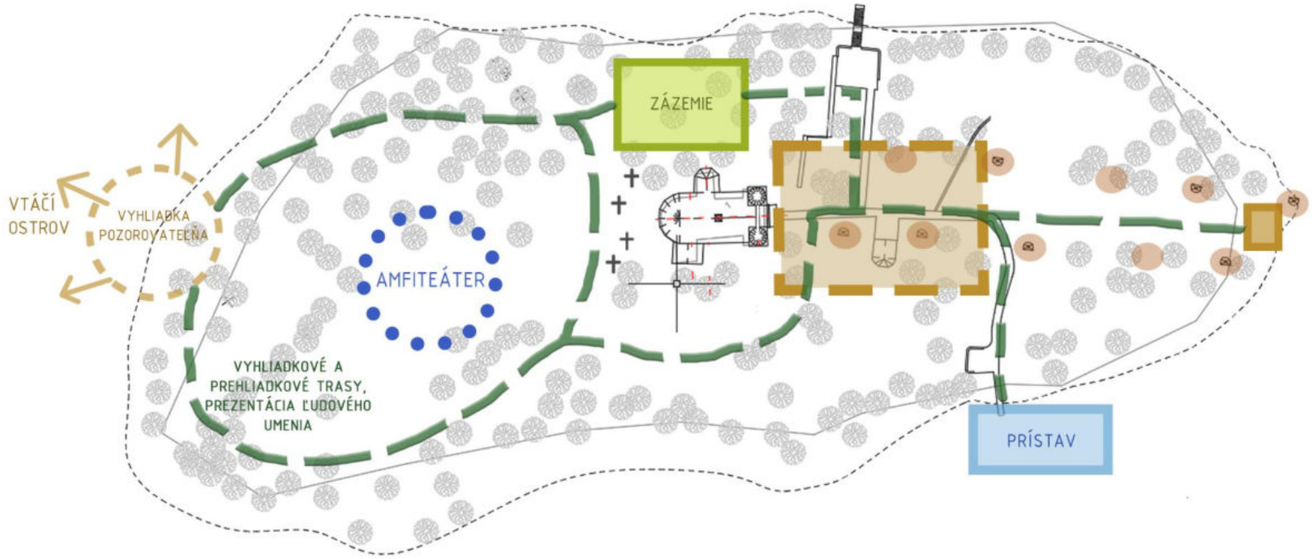





FAKULTA ARCHITEKTÚRY A DIZAJNU STU v BRATISLAVE
Predmet: 2_AT1_AU Ateliér I
Študijný program: Architektúra
Garant predmetu: **prof. Ing. arch. Ľubica Vitková, PhD.**

Téma: **REVITALIZÁCIA PRÍSTAVU A SLANICKÉHO OSTROVA NA ORAVSKEJ PRIEHRADE**
ÚSTAV URBANIZMU A ÚZEMNÉHO PLÁNOVANIA

Študentky: **BC. MAGDALÉNA ŠLAHOROVÁ, BC. MONIKA WESSERLOVÁ**

Vedúci práce: Vertikálny ateliér PAULINY, HRAŠKOVÁ, VOŠKOVÁ

Dátum: 21.12.2022
Akademický rok : 2022/2023 Č. výkresu: 17
Druh dokumentácie: Urbanisticko-krajinárska štúdia

PRÁCA S VARIANTAMI



FAKULTA ARCHITEKTÚRY A DIZAJNU STU v BRATISLAVE
Predmet: 2_AT1_AU Ateliér I
Študijný program: Architektúra
Garant predmetu: **prof. Ing. arch. Ľubica Vitková, PhD.**

Téma: **REVITALIZÁCIA PRÍSTAVU A SLANICKÉHO OSTROVA NA ORAVSKEJ PRIEHRADE**
ÚSTAV URBANIZMU A ÚZEMNÉHO PLÁNOVANIA

Študentky: **BC. MAGDALÉNA ŠLAHOROVÁ, BC. MONIKA WESSERLOVÁ**

Vedúci práce: Vertikálny ateliér PAULINY, HRAŠKOVÁ, VOŠKOVÁ

Dátum: 21.12.2022
Akademický rok : 2022/2023 Č. výkresu: 18
Druh dokumentácie: Urbanisticko-krajinárska štúdia

Zdroj mapového podkladu:
- Google Earth, dostupné na internete [https://earth.google.com/web/@0,-83.6609,0a,22251752.77375655d,35y,0h,0t,0r]

ŠIRŠIE VZŤAHY

M 1:3000

PRÍSTAV

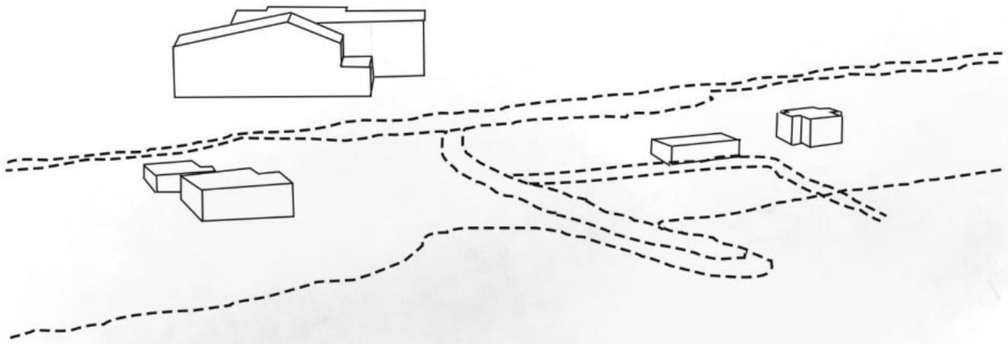

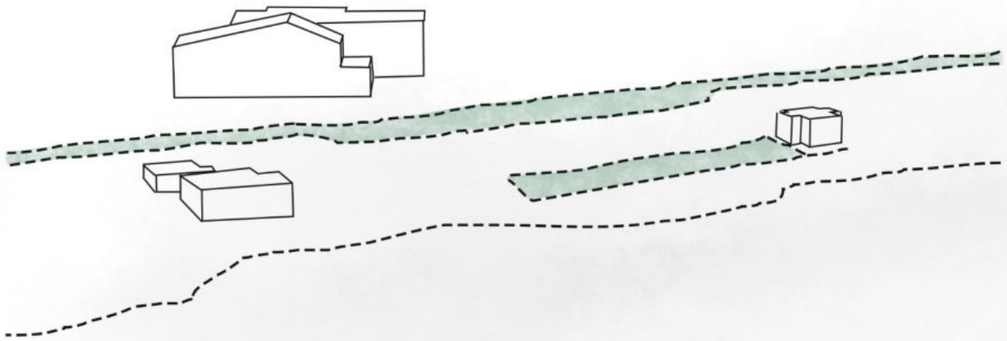

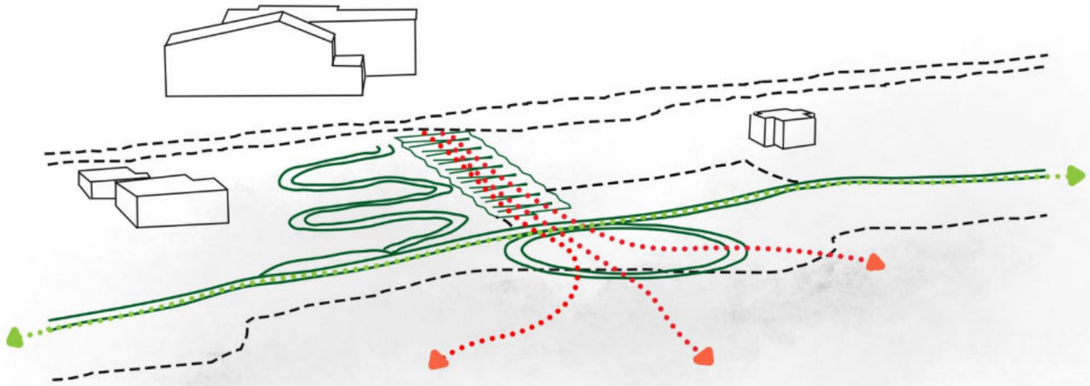

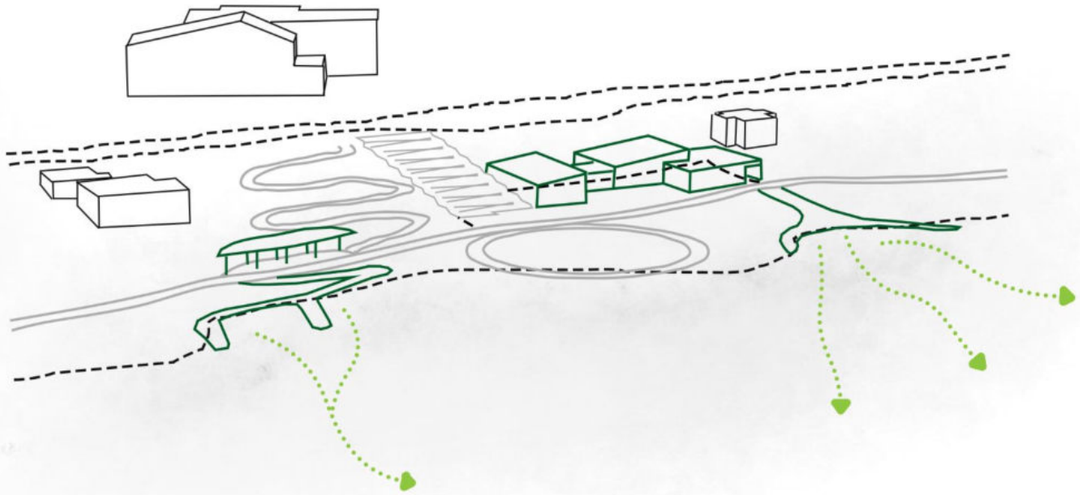

FAKULTA ARCHITEKTÚRY A DIZAJNU STU v BRATISLAVE
Predmet: 2_AT1_AU Ateliér I
Študijný program: Architektúra
Garant predmetu: **prof. Ing. arch. Ľubica Vitková, PhD.**

Téma: **REVITALIZÁCIA PRÍSTAVU A SLANICKÉHO OSTROVA NA ORAVSKEJ PRIEHRADE**
ÚSTAV URBANIZMU A ÚZEMNÉHO PLÁNOVANIA

Študentky: **BC. MAGDALÉNA ŠLAHOROVÁ, BC. MONIKA WESSERLOVÁ**

Vedúci práce: Vertikálny ateliér PAULINY, HRAŠKOVÁ, VOŠKOVÁ

Dátum: 21.12.2022
Akademický rok : 2022/2023 Č. výkresu: 19
Druh dokumentácie: Urbanisticko-krajinárska štúdia

KONCEPT

FAKULTA ARCHITEKTÚRY A DIZAJNU STU v BRATISLAVE
Predmet: 2_AT1_AU Ateliér I
Študijný program: Architektúra
Garant predmetu: **prof. Ing. arch. Ľubica Vitková, PhD.**

Téma: **REVITALIZÁCIA PRÍSTAVU A SLANICKÉHO OSTROVA NA ORAVSKEJ PRIEHRADE**
ÚSTAV URBANIZMU A ÚZEMNÉHO PLÁNOVANIA

Študentky: **BC. MAGDALÉNA ŠLAHOROVÁ, BC. MONIKA WESSERLOVÁ**

Vedúci práce: Vertikálny ateliér PAULINY, HRAŠKOVÁ, VOŠKOVÁ

Dátum: 21.12.2022
Akademický rok : 2022/2023 Č. výkresu: 20
Druh dokumentácie: Urbanisticko-krajinárska štúdia

PÔDORYS

M 1:1000

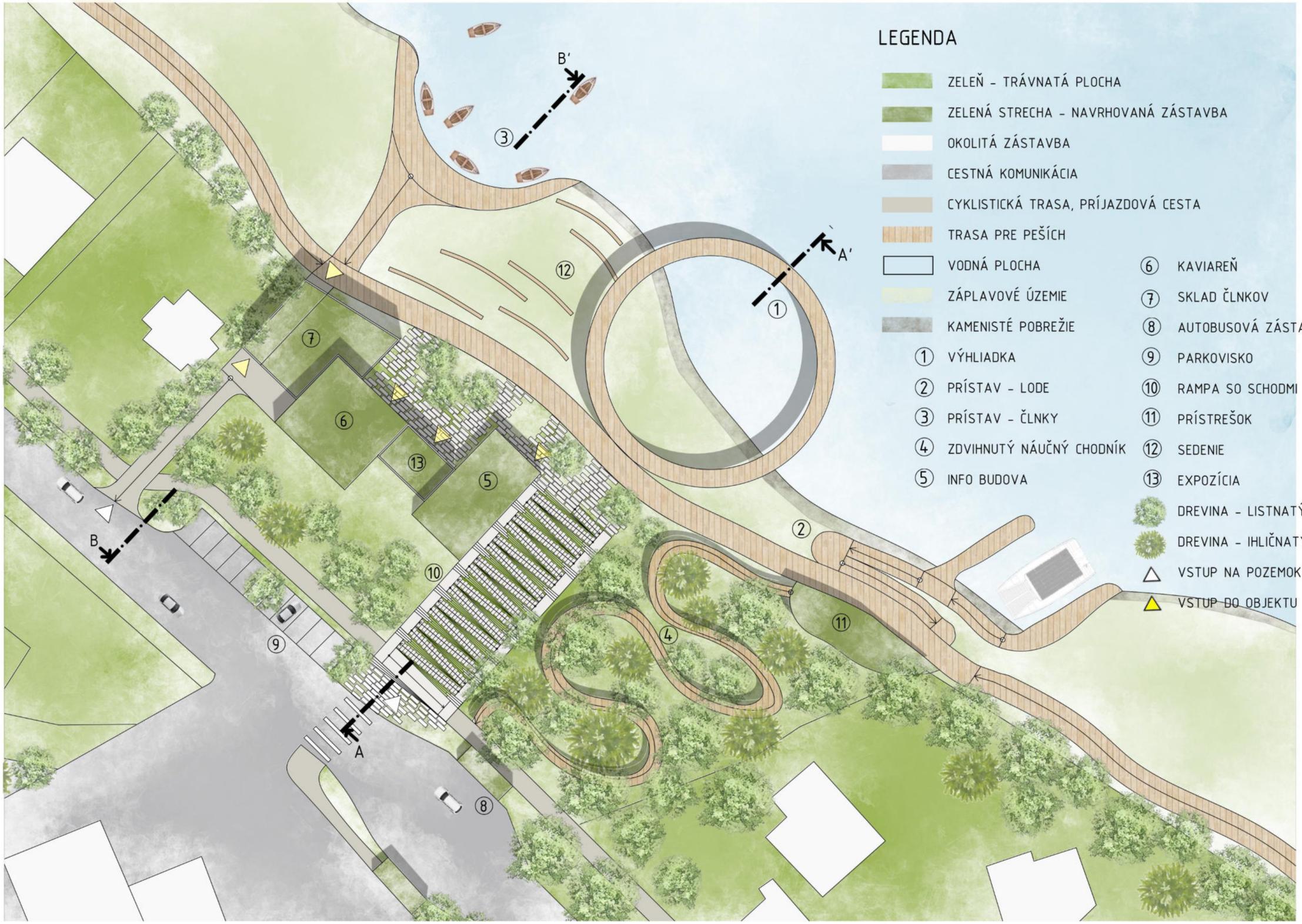

FAKULTA ARCHITEKTÚRY A DIZAJNU STU v BRATISLAVE
Predmet: 2_AT1_AU Ateliér I
Študijný program: Architektúra
Garant predmetu: **prof. Ing. arch. Ľubica Vitková, PhD.**

Téma: **REVITALIZÁCIA PRÍSTAVU A SLANICKÉHO OSTROVA NA ORAVSKEJ PRIEHRADE**
ÚSTAV URBANIZMU A ÚZEMNÉHO PLÁNOVANIA

Študentky: **BC. MAGDALÉNA ŠLAHOROVÁ, BC. MONIKA WESSERLOVÁ**

Vedúci práce: Vertikálny ateliér PAULINY, HRAŠKOVÁ, VOŠKOVÁ

Dátum: 21.12.2022
Akademický rok : 2022/2023 Č. výkresu: 21
Druh dokumentácie: Urbanisticko-krajinárska štúdia

DETAIL

M 1:500

FAKULTA ARCHITEKTÚRY A DIZAJNU STU v BRATISLAVE
Predmet: 2_AT1_AU Ateliér I
Študijný program: Architektúra
Garant predmetu: **prof. Ing. arch. Ľubica Vitková, PhD.**

Téma: **REVITALIZÁCIA PRÍSTAVU A SLANICKÉHO OSTROVA NA ORAVSKEJ PRIEHRADE**
ÚSTAV URBANIZMU A ÚZEMNÉHO PLÁNOVANIA

Študentky: **BC. MAGDALÉNA ŠLAHOROVÁ, BC. MONIKA WESSERLOVÁ**

Vedúci práce: Vertikálny ateliér PAULINY, HRAŠKOVÁ, VOŠKOVÁ

Dátum: 21.12.2022
Akademický rok : 2022/2023 Č. výkresu: 22
Druh dokumentácie: Urbanisticko-krajinárska štúdia

REZ A-A'

M 1:300



FAKULTA ARCHITEKTÚRY A DIZAJNU STU v BRATISLAVE
Predmet: **2_AT1_AU Ateliér I**
Študijný program: **Architektúra**
Garant predmetu: **prof. Ing. arch. Ľubica Vitková, PhD.**

Téma: **REVITALIZÁCIA PRÍSTAVU A SLANICKÉHO OSTROVA NA ORAVSKEJ PRIEHRADE**
ÚSTAV URBANIZMU A ÚZEMNÉHO PLÁNOVANIA

Študentky: **BC. MAGDALÉNA ŠLAHOROVÁ, BC. MONIKA WESSERLOVÁ**

Vedúci práce: Vertikálny ateliér PAULINY, HRAŠKOVÁ, VOŠKOVÁ

Dátum: 21.12.2022
Akademický rok : 2022/2023 Č. výkresu: 23
Druh dokumentácie: Urbanisticko-krajinárska štúdia

REZ B-B'

M 1:300



FAKULTA ARCHITEKTÚRY A DIZAJNU STU v BRATISLAVE
Predmet: **2_AT1_AU Ateliér I**
Študijný program: **Architektúra**
Garant predmetu: **prof. Ing. arch. Ľubica Vitková, PhD.**

Téma: **REVITALIZÁCIA PRÍSTAVU A SLANICKÉHO OSTROVA NA ORAVSKEJ PRIEHRADE**
ÚSTAV URBANIZMU A ÚZEMNÉHO PLÁNOVANIA

Študentky: **BC. MAGDALÉNA ŠLAHOROVÁ, BC. MONIKA WESSERLOVÁ**

Vedúci práce: Vertikálny ateliér PAULINY, HRAŠKOVÁ, VOŠKOVÁ

Dátum: 21.12.2022
Akademický rok : 2022/2023 Č. výkresu: 24
Druh dokumentácie: Urbanisticko-krajinárska štúdia

POHĽAD SEVEROVÝCHODNÝ

M 1:300



FAKULTA ARCHITEKTÚRY A DIZAJNU STU v BRATISLAVE
Predmet: 2_AT1_AU Ateliér I
Študijný program: Architektúra
Garant predmetu: **prof. Ing. arch. Ľubica Vitková, PhD.**

Téma: **REVITALIZÁCIA PRÍSTAVU A SLANICKÉHO OSTROVA NA ORAVSKEJ PRIEHRADE**
ÚSTAV URBANIZMU A ÚZEMNÉHO PLÁNOVANIA

Študentky: **BC. MAGDALÉNA ŠLAHOROVÁ, BC. MONIKA WESSERLOVÁ**

Vedúci práce: Vertikálny ateliér PAULINY, HRAŠKOVÁ, VOŠKOVÁ

Dátum: 21.12.2022
Akademický rok : 2022/2023 Č. výkresu: 25
Druh dokumentácie: Urbanisticko-krajinárska štúdia

AXONOMETRIA

FAKULTA ARCHITEKTÚRY A DIZAJNU STU v BRATISLAVE
Predmet: 2_AT1_AU Ateliér I
Študijný program: Architektúra
Garant predmetu: **prof. Ing. arch. Ľubica Vitková, PhD.**

Téma: **REVITALIZÁCIA PRÍSTAVU A SLANICKÉHO OSTROVA NA ORAVSKEJ PRIEHRADE**
ÚSTAV URBANIZMU A ÚZEMNÉHO PLÁNOVANIA

Študentky: **BC. MAGDALÉNA ŠLAHOROVÁ, BC. MONIKA WESSERLOVÁ**

Vedúci práce: Vertikálny ateliér
PAULINY, HRAŠKOVÁ, VOŠKOVÁ

Dátum: 21.12.2022
Akademický rok : 2022/2023 Č. výkresu: 26
Druh dokumentácie: Urbanisticko-krajinárska štúdia

VIZUALIZÁCIA

FAKULTA ARCHITEKTÚRY A DIZAJNU STU v BRATISLAVE
Predmet: 2_AT1_AU Ateliér I
Študijný program: Architektúra
Garant predmetu: **prof. Ing. arch. Ľubica Vitková, PhD.**

Téma: **REVITALIZÁCIA PRÍSTAVU A SLANICKÉHO OSTROVA NA ORAVSKEJ PRIEHRADE**
ÚSTAV URBANIZMU A ÚZEMNÉHO PLÁNOVANIA

Študentky: **BC. MAGDALÉNA ŠLAHOROVÁ, BC. MONIKA WESSERLOVÁ**

Vedúci práce: Vertikálny ateliér
PAULINY, HRAŠKOVÁ, VOŠKOVÁ

Dátum: 21.12.2022
Akademický rok : 2022/2023 Č. výkresu: 27
Druh dokumentácie: Urbanisticko-krajinárska štúdia

VIZUALIZÁCIA

FAKULTA ARCHITEKTÚRY A DIZAJNU STU v BRATISLAVE
Predmet: 2_AT1_AU Ateliér I
Študijný program: Architektúra
Garant predmetu: **prof. Ing. arch. Ľubica Vitková, PhD.**

Téma: **REVITALIZÁCIA PRÍSTAVU A SLANICKÉHO OSTROVA NA ORAVSKEJ PRIEHRADE**
ÚSTAV URBANIZMU A ÚZEMNÉHO PLÁNOVANIA

Študentky: **BC. MAGDALÉNA ŠLAHOROVÁ, BC. MONIKA WESSERLOVÁ**

Vedúci práce: Vertikálny ateliér PAULINY, HRAŠKOVÁ, VOŠKOVÁ

Dátum: 21.12.2022
Akademický rok : 2022/2023 Č. výkresu: 28
Druh dokumentácie: Urbanisticko-krajinárska štúdia

VIZUALIZÁCIA

FAKULTA ARCHITEKTÚRY A DIZAJNU STU v BRATISLAVE
Predmet: 2_AT1_AU Ateliér I
Študijný program: Architektúra
Garant predmetu: **prof. Ing. arch. Ľubica Vitková, PhD.**

Téma: **REVITALIZÁCIA PRÍSTAVU A SLANICKÉHO OSTROVA NA ORAVSKEJ PRIEHRADE**
ÚSTAV URBANIZMU A ÚZEMNÉHO PLÁNOVANIA

Študentky: **BC. MAGDALÉNA ŠLAHOROVÁ, BC. MONIKA WESSERLOVÁ**

Vedúci práce: Vertikálny ateliér
PAULINY, HRAŠKOVÁ, VOŠKOVÁ

Dátum: 21.12.2022
Akademický rok : 2022/2023 Č. výkresu: 29
Druh dokumentácie: Urbanisticko-krajinárska štúdia

VIZUALIZÁCIA

FAKULTA ARCHITEKTÚRY A DIZAJNU STU v BRATISLAVE
Predmet: 2_AT1_AU Ateliér I
Študijný program: Architektúra
Garant predmetu: **prof. Ing. arch. Ľubica Vitková, PhD.**

Téma: **REVITALIZÁCIA PRÍSTAVU A SLANICKÉHO OSTROVA NA ORAVSKEJ PRIEHRADE**
ÚSTAV URBANIZMU A ÚZEMNÉHO PLÁNOVANIA

Študentky: **BC. MAGDALÉNA ŠLAHOROVÁ, BC. MONIKA WESSERLOVÁ**

Vedúci práce: Vertikálny ateliér PAULINY, HRAŠKOVÁ, VOŠKOVÁ

Dátum: 21.12.2022
Akademický rok : 2022/2023 Č. výkresu: 30
Druh dokumentácie: Urbanisticko-krajinárska štúdia

VIZUALIZÁCIA

FAKULTA ARCHITEKTÚRY A DIZAJNU STU v BRATISLAVE
Predmet: 2_AT1_AU Ateliér I
Študijný program: Architektúra
Garant predmetu: **prof. Ing. arch. Ľubica Vitková, PhD.**

Téma: **REVITALIZÁCIA PRÍSTAVU A SLANICKÉHO OSTROVA NA ORAVSKEJ PRIEHRADE**
ÚSTAV URBANIZMU A ÚZEMNÉHO PLÁNOVANIA

Študentky: **BC. MAGDALÉNA ŠLAHOROVÁ, BC. MONIKA WESSERLOVÁ**

Vedúci práce: Vertikálny ateliér
PAULINY, HRAŠKOVÁ, VOŠKOVÁ

Dátum: 21.12.2022
Akademický rok : 2022/2023 Č. výkresu: 31
Druh dokumentácie: Urbanisticko-krajinárska štúdia

VIZUALIZÁCIA

FAKULTA ARCHITEKTÚRY A DIZAJNU STU v BRATISLAVE
Predmet: 2_AT1_AU Ateliér I
Študijný program: Architektúra
Garant predmetu: **prof. Ing. arch. Ľubica Vitková, PhD.**

Téma: **REVITALIZÁCIA PRÍSTAVU A SLANICKÉHO OSTROVA NA ORAVSKEJ PRIEHRADE**
ÚSTAV URBANIZMU A ÚZEMNÉHO PLÁNOVANIA

Študentky: **BC. MAGDALÉNA ŠLAHOROVÁ, BC. MONIKA WESSERLOVÁ**

Vedúci práce: Vertikálny ateliér
PAULINY, HRAŠKOVÁ, VOŠKOVÁ

Dátum: 21.12.2022
Akademický rok : 2022/2023 Č. výkresu: 32
Druh dokumentácie: Urbanisticko-krajinárska štúdia

VIZUALIZÁCIA

FAKULTA ARCHITEKTÚRY A DIZAJNU STU v BRATISLAVE
Predmet: 2_AT1_AU Ateliér I
Študijný program: Architektúra
Garant predmetu: **prof. Ing. arch. Ľubica Vitková, PhD.**

Téma: **REVITALIZÁCIA PRÍSTAVU A SLANICKÉHO OSTROVA NA ORAVSKEJ PRIEHRADE**
ÚSTAV URBANIZMU A ÚZEMNÉHO PLÁNOVANIA

Študentky: **BC. MAGDALÉNA ŠLAHOROVÁ, BC. MONIKA WESSERLOVÁ**

Vedúci práce: Vertikálny ateliér
PAULINY, HRAŠKOVÁ, VOŠKOVÁ

Dátum: 21.12.2022
Akademický rok : 2022/2023 Č. výkresu: 33
Druh dokumentácie: Urbanisticko-krajinárska štúdia

VIZUALIZÁCIA

FAKULTA ARCHITEKTÚRY A DIZAJNU STU v BRATISLAVE
Predmet: 2_AT1_AU Ateliér I
Študijný program: Architektúra
Garant predmetu: **prof. Ing. arch. Ľubica Vitková, PhD.**

Téma: **REVITALIZÁCIA PRÍSTAVU A SLANICKÉHO OSTROVA NA ORAVSKEJ PRIEHRADE**
ÚSTAV URBANIZMU A ÚZEMNÉHO PLÁNOVANIA

Študentky: **BC. MAGDALÉNA ŠLAHOROVÁ, BC. MONIKA WESSERLOVÁ**

Vedúci práce: Vertikálny ateliér PAULINY, HRAŠKOVÁ, VOŠKOVÁ

Dátum: 21.12.2022
Akademický rok : 2022/2023 Č. výkresu: 34
Druh dokumentácie: Urbanisticko-krajinárska štúdia

VIZUALIZÁCIA

FAKULTA ARCHITEKTÚRY A DIZAJNU STU v BRATISLAVE
Predmet: 2_AT1_AU Ateliér I
Študijný program: Architektúra
Garant predmetu: **prof. Ing. arch. Ľubica Vitková, PhD.**

Téma: **REVITALIZÁCIA PRÍSTAVU A SLANICKÉHO OSTROVA NA ORAVSKEJ PRIEHRADE**
ÚSTAV URBANIZMU A ÚZEMNÉHO PLÁNOVANIA

Študentky: **BC. MAGDALÉNA ŠLAHOROVÁ, BC. MONIKA WESSERLOVÁ**

Vedúci práce: Vertikálny ateliér
PAULINY, HRAŠKOVÁ, VOŠKOVÁ

Dátum: 21.12.2022
Akademický rok : 2022/2023 Č. výkresu: 35
Druh dokumentácie: Urbanisticko-krajinárska štúdia

VIZUALIZÁCIA

FAKULTA ARCHITEKTÚRY A DIZAJNU STU v BRATISLAVE
Predmet: 2_AT1_AU Ateliér I
Študijný program: Architektúra
Garant predmetu: **prof. Ing. arch. Ľubica Vitková, PhD.**

Téma: **REVITALIZÁCIA PRÍSTAVU A SLANICKÉHO OSTROVA NA ORAVSKEJ PRIEHRADE**
ÚSTAV URBANIZMU A ÚZEMNÉHO PLÁNOVANIA

Študentky: **BC. MAGDALÉNA ŠLAHOROVÁ, BC. MONIKA WESSERLOVÁ**

Vedúci práce: Vertikálny ateliér PAULINY, HRAŠKOVÁ, VOŠKOVÁ

Dátum: 21.12.2022
Akademický rok : 2022/2023 Č. výkresu: 36
Druh dokumentácie: Urbanisticko-krajinárska štúdia

VIZUALIZÁCIA

FAKULTA ARCHITEKTÚRY A DIZAJNU STU v BRATISLAVE
Predmet: 2_AT1_AU Ateliér I
Študijný program: Architektúra
Garant predmetu: **prof. Ing. arch. Ľubica Vitková, PhD.**

Téma: **REVITALIZÁCIA PRÍSTAVU A SLANICKÉHO OSTROVA NA ORAVSKEJ PRIEHRADE**
ÚSTAV URBANIZMU A ÚZEMNÉHO PLÁNOVANIA

Študentky: **BC. MAGDALÉNA ŠLAHOROVÁ, BC. MONIKA WESSERLOVÁ**

Vedúci práce: Vertikálny ateliér
PAULINY, HRAŠKOVÁ, VOŠKOVÁ

Dátum: 21.12.2022
Akademický rok : 2022/2023 Č. výkresu: 37
Druh dokumentácie: Urbanisticko-krajinárska štúdia

VIZUALIZÁCIA

FAKULTA ARCHITEKTÚRY A DIZAJNU STU v BRATISLAVE
Predmet: 2_AT1_AU Ateliér I
Študijný program: Architektúra
Garant predmetu: **prof. Ing. arch. Ľubica Vitková, PhD.**

Téma: **REVITALIZÁCIA PRÍSTAVU A SLANICKÉHO OSTROVA NA ORAVSKEJ PRIEHRADE**
ÚSTAV URBANIZMU A ÚZEMNÉHO PLÁNOVANIA

Študentky: **BC. MAGDALÉNA ŠLAHOROVÁ, BC. MONIKA WESSERLOVÁ**

Vedúci práce: Vertikálny ateliér
PAULINY, HRAŠKOVÁ, VOŠKOVÁ

Dátum: 21.12.2022
Akademický rok : 2022/2023 Č. výkresu: 38
Druh dokumentácie: Urbanisticko-krajinárska štúdia

VIZUALIZÁCIA

SLANICKÝ OSTROV UMENIA

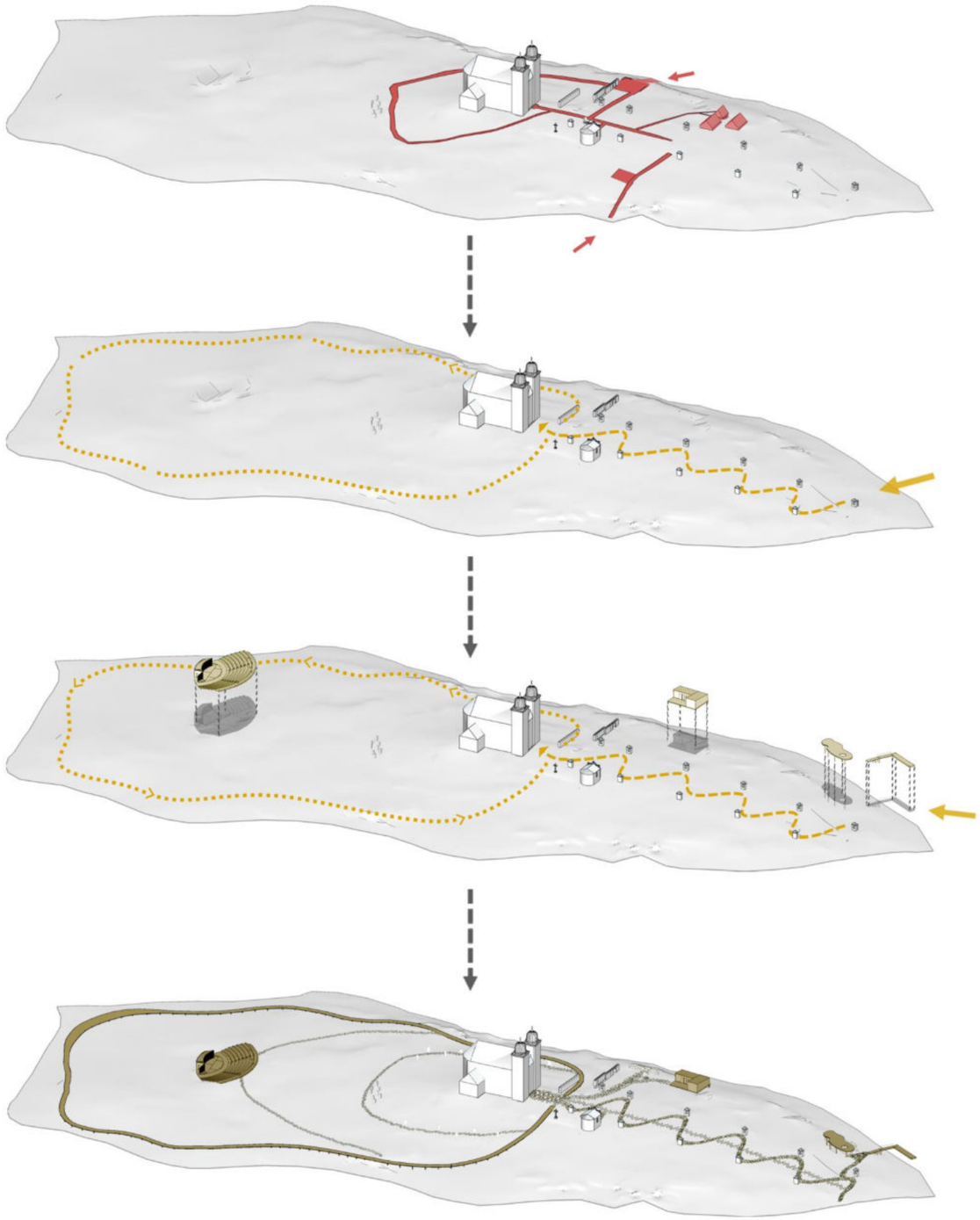

FAKULTA ARCHITEKTÚRY A DIZAJNU STU v BRATISLAVE
Predmet: 2_AT1_AU Ateliér I
Študijný program: Architektúra
Garant predmetu: **prof. Ing. arch. Ľubica Vitková, PhD.**

Téma: **REVITALIZÁCIA PRÍSTAVU A SLANICKÉHO OSTROVA NA ORAVSKEJ PRIEHRADE**
ÚSTAV URBANIZMU A ÚZEMNÉHO PLÁNOVANIA

Študentky: **BC. MAGDALÉNA ŠLAHOROVÁ, BC. MONIKA WESSERLOVÁ**

Vedúci práce: Vertikálny ateliér
PAULINY, HRAŠKOVÁ, VOŠKOVÁ

Dátum: 21.12.2022
Akademický rok : 2022/2023 Č. výkresu: 39
Druh dokumentácie: Urbanisticko-krajinárska štúdia

KONCEPT

LEGENDA

- ZELEŇ - TRÁVNATÁ PLOCHA
- ZELENÁ STRECHA - NAVRHOVANÁ ZÁSTAVBA
- VODNÁ PLOCHA - PRIEHRADA
- DREVENÝ CHODNÍK
- KAMENNÁ DLAŽBA

1. KOSTOL POVÝŠENIA SV. KRÍŽA
2. CINTORÍN
3. AMFITEÁTER
4. ZDVIHNUTÝ PREHLIADKOVÝ/NÁUČNÝ CHODNÍK
5. POHREBNÁ KAPLNKA
6. INFO, ZÁZEMIE NÁVŠTEVNÍCI A ZAMESTNANCI
7. POMNÍK ANTONA BERNOLÁKA
8. SEDENIE
9. KAPLNKY KRÍŽOVEJ CESTY
10. PRÍSTREŠOK
11. PRÍSTAVNÉ MÓLO

- DREVINA - LISTNATÝ STROM
- DREVINA - IHLIČNATÝ STROM
- VSTUP DO OBJEKTU

FAKULTA ARCHITEKTÚRY A DIZAJNU STU v BRATISLAVE
Predmet: 2_AT1_AU Ateliér I
Študijný program: Architektúra
Garant predmetu: **prof. Ing. arch. Ľubica Vitková, PhD.**

Téma: **REVITALIZÁCIA PRÍSTAVU A SLANICKÉHO OSTROVA NA ORAVSKEJ PRIEHRADE**
ÚSTAV URBANIZMU A ÚZEMNÉHO PLÁNOVANIA

Študentky: **BC. MAGDALÉNA ŠLAHOROVÁ, BC. MONIKA WESSERLOVÁ**

Vedúci práce: Vertikálny ateliér PAULINY, HRAŠKOVÁ, VOŠKOVÁ

Dátum: 21.12.2022
Akademický rok : 2022/2023 Č. výkresu: 40
Druh dokumentácie: Urbanisticko-krajinárska štúdia

PÔDORYS

M 1:1000

REZ A - A'

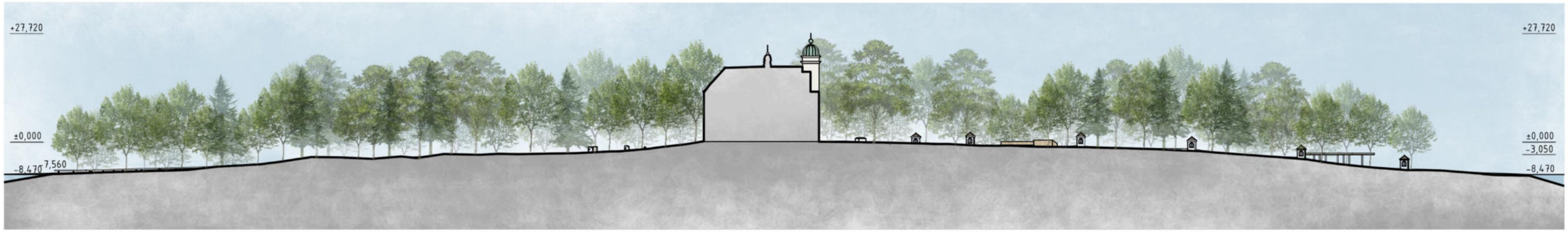

REZ B - B'



REZ C - C'

FAKULTA ARCHITEKTÚRY A DIZAJNU STU v BRATISLAVE
Predmet: 2_AT1_AU Ateliér I
Študijný program: Architektúra
Garant predmetu: **prof. Ing. arch. Ľubica Vitková, PhD.**

Téma: **REVITALIZÁCIA PRÍSTAVU A SLANICKÉHO OSTROVA NA ORAVSKEJ PRIEHRADE**
ÚSTAV URBANIZMU A ÚZEMNÉHO PLÁNOVANIA

Študentky: **BC. MAGDALÉNA ŠLAHOROVÁ, BC. MONIKA WESSERLOVÁ**

Vedúci práce: Vertikálny ateliér PAULINY, HRAŠKOVÁ, VOŠKOVÁ

Dátum: 21.12.2022
Akademický rok : 2022/2023 Č. výkresu: 41
Druh dokumentácie: Urbanisticko-krajinárska štúdia

REZY

M 1:1000

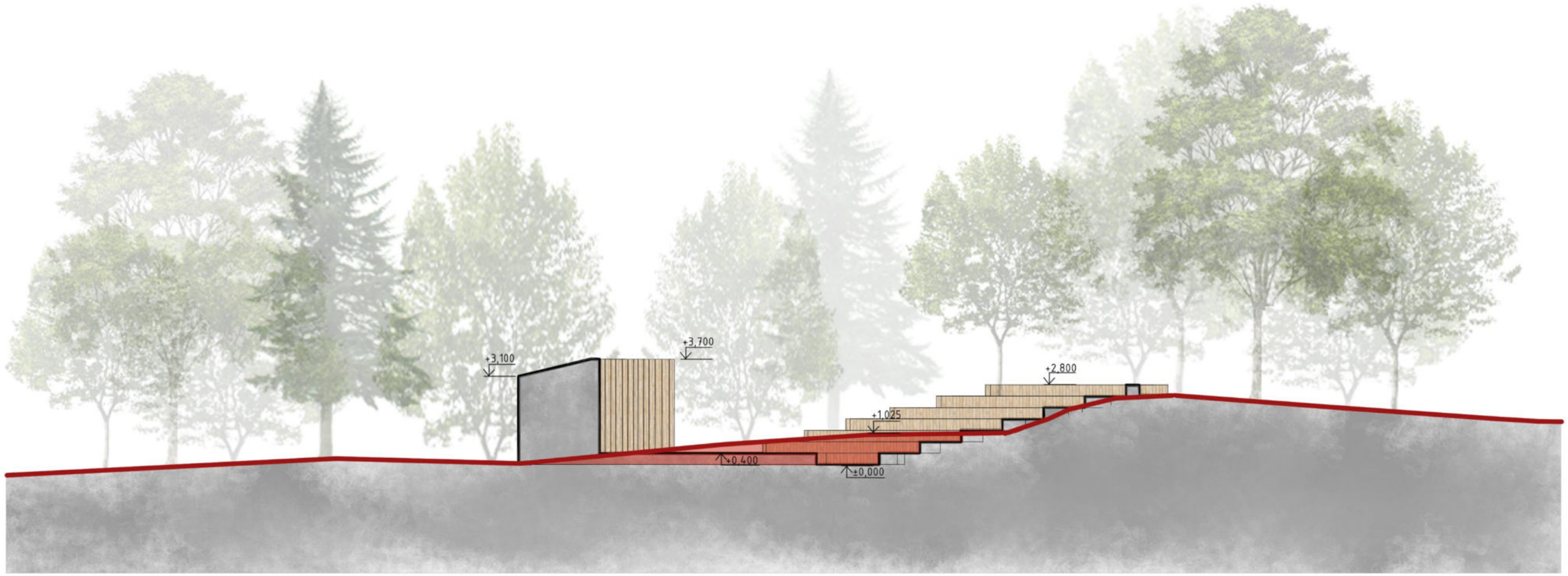

REZ D – D'

FAKULTA ARCHITEKTÚRY A DIZAJNU STU v BRATISLAVE
Predmet: 2_AT1_AU Ateliér I
Študijný program: Architektúra
Garant predmetu: **prof. Ing. arch. Ľubica Vitková, PhD.**

Téma: **REVITALIZÁCIA PRÍSTAVU A SLANICKÉHO OSTROVA NA ORAVSKEJ PRIEHRADE**
ÚSTAV URBANIZMU A ÚZEMNÉHO PLÁNOVANIA

Študentky: **BC. MAGDALÉNA ŠLAHOROVÁ, BC. MONIKA WESSERLOVÁ**

Vedúci práce: Vertikálny ateliér PAULINY, HRAŠKOVÁ, VOŠKOVÁ

Dátum: 21.12.2022
Akademický rok : 2022/2023 Č. výkresu: 42
Druh dokumentácie: Urbanisticko-krajinárska štúdia

REZ

M 1:150



POHĽAD JUHOZÁPADNÝ



POHĽAD SEVEROVÝCHODNÝ

FAKULTA ARCHITEKTÚRY A DIZAJNU STU v BRATISLAVE
Predmet: **2_AT1_AU Ateliér I**
Študijný program: **Architektúra**
Garant predmetu: **prof. Ing. arch. Ľubica Vitková, PhD.**

Téma: **REVITALIZÁCIA PRÍSTAVU A SLANICKÉHO OSTROVA NA ORAVSKEJ PRIEHRADE**
ÚSTAV URBANIZMU A ÚZEMNÉHO PLÁNOVANIA

Študentky: **BC. MAGDALÉNA ŠLAHOROVÁ, BC. MONIKA WESSERLOVÁ**

Vedúci práce: Vertikálny ateliér PAULINY, HRAŠKOVÁ, VOŠKOVÁ

Dátum: 21.12.2022
Akademický rok : 2022/2023 Č. výkresu: 43
Druh dokumentácie: Urbanisticko-krajinárska štúdia

POHĽADY

M 1:1000

POHĽAD JUHOVÝCHODNÝ



POHĽAD SEVEROZÁPADNÝ

FAKULTA ARCHITEKTÚRY A DIZAJNU STU v BRATISLAVE
Predmet: **2_AT1_AU Ateliér I**
Študijný program: **Architektúra**
Garant predmetu: **prof. Ing. arch. Ľubica Vitková, PhD.**

Téma: **REVITALIZÁCIA PRÍSTAVU A SLANICKÉHO OSTROVA NA ORAVSKEJ PRIEHRADE**
ÚSTAV URBANIZMU A ÚZEMNÉHO PLÁNOVANIA

Študentky: **BC. MAGDALÉNA ŠLAHOROVÁ, BC. MONIKA WESSERLOVÁ**

Vedúci práce: Vertikálny ateliér PAULINY, HRAŠKOVÁ, VOŠKOVÁ

Dátum: 21.12.2022
Akademický rok : 2022/2023 Č. výkresu: 44
Druh dokumentácie: Urbanisticko-krajinárska štúdia

POHĽADY

M 1:700

FAKULTA ARCHITEKTÚRY A DIZAJNU STU v BRATISLAVE
Predmet: 2_AT1_AU Ateliér I
Študijný program: Architektúra
Garant predmetu: **prof. Ing. arch. Ľubica Vitková, PhD.**

Téma: **REVITALIZÁCIA PRÍSTAVU A SLANICKÉHO OSTROVA NA ORAVSKEJ PRIEHRADE**
ÚSTAV URBANIZMU A ÚZEMNÉHO PLÁNOVANIA

Študentky: **BC. MAGDALÉNA ŠLAHOROVÁ, BC. MONIKA WESSERLOVÁ**

Vedúci práce: Vertikálny ateliér PAULINY, HRAŠKOVÁ, VOŠKOVÁ

Dátum: 21.12.2022
Akademický rok : 2022/2023 Č. výkresu: 45
Druh dokumentácie: Urbanisticko-krajinárska štúdia

AXONOMETRIA



FAKULTA ARCHITEKTÚRY A DIZAJNU STU v BRATISLAVE
Predmet: 2_AT1_AU Ateliér I
Študijný program: Architektúra
Garant predmetu: **prof. Ing. arch. Ľubica Vitková, PhD.**

Téma: **REVITALIZÁCIA PRÍSTAVU A SLANICKÉHO OSTROVA NA ORAVSKEJ PRIEHRADE**
ÚSTAV URBANIZMU A ÚZEMNÉHO PLÁNOVANIA

Študentky: **BC. MAGDALÉNA ŠLAHOROVÁ, BC. MONIKA WESSERLOVÁ**

Vedúci práce: Vertikálny ateliér PAULINY, HRAŠKOVÁ, VOŠKOVÁ

Dátum: 21.12.2022
Akademický rok : 2022/2023 Č. výkresu: 46
Druh dokumentácie: Urbanisticko-krajinárska štúdia

VIZUALIZÁCIA

FAKULTA ARCHITEKTÚRY A DIZAJNU STU v BRATISLAVE
Predmet: 2_AT1_AU Ateliér I
Študijný program: Architektúra
Garant predmetu: **prof. Ing. arch. Ľubica Vitková, PhD.**

Téma: **REVITALIZÁCIA PRÍSTAVU A SLANICKÉHO OSTROVA NA ORAVSKEJ PRIEHRADE**
ÚSTAV URBANIZMU A ÚZEMNÉHO PLÁNOVANIA

Študentky: **BC. MAGDALÉNA ŠLAHOROVÁ, BC. MONIKA WESSERLOVÁ**

Vedúci práce: Vertikálny ateliér PAULINY, HRAŠKOVÁ, VOŠKOVÁ

Dátum: 21.12.2022
Akademický rok : 2022/2023 Č. výkresu: 47
Druh dokumentácie: Urbanisticko-krajinárska štúdia

VIZUALIZÁCIA

FAKULTA ARCHITEKTÚRY A DIZAJNU STU v BRATISLAVE
Predmet: 2_AT1_AU Ateliér I
Študijný program: Architektúra
Garant predmetu: **prof. Ing. arch. Ľubica Vitková, PhD.**

Téma: **REVITALIZÁCIA PRÍSTAVU A SLANICKÉHO OSTROVA NA ORAVSKEJ PRIEHRADE**
ÚSTAV URBANIZMU A ÚZEMNÉHO PLÁNOVANIA

Študentky: **BC. MAGDALÉNA ŠLAHOROVÁ, BC. MONIKA WESSERLOVÁ**

Vedúci práce: Vertikálny ateliér
PAULINY, HRAŠKOVÁ, VOŠKOVÁ

Dátum: 21.12.2022
Akademický rok : 2022/2023 Č. výkresu: 48
Druh dokumentácie: Urbanisticko-krajinárska štúdia

VIZUALIZÁCIA

FAKULTA ARCHITEKTÚRY A DIZAJNU STU v BRATISLAVE
Predmet: 2_AT1_AU Ateliér I
Študijný program: Architektúra
Garant predmetu: **prof. Ing. arch. Ľubica Vitková, PhD.**

Téma: **REVITALIZÁCIA PRÍSTAVU A SLANICKÉHO OSTROVA NA ORAVSKEJ PRIEHRADE**
ÚSTAV URBANIZMU A ÚZEMNÉHO PLÁNOVANIA

Študentky: **BC. MAGDALÉNA ŠLAHOROVÁ, BC. MONIKA WESSERLOVÁ**

Vedúci práce: Vertikálny ateliér PAULINY, HRAŠKOVÁ, VOŠKOVÁ

Dátum: 21.12.2022
Akademický rok : 2022/2023 Č. výkresu: 49
Druh dokumentácie: Urbanisticko-krajinárska štúdia

VIZUALIZÁCIA

FAKULTA ARCHITEKTÚRY A DIZAJNU STU v BRATISLAVE
Predmet: 2_AT1_AU Ateliér I
Študijný program: Architektúra
Garant predmetu: **prof. Ing. arch. Ľubica Vitková, PhD.**

Téma: **REVITALIZÁCIA PRÍSTAVU A SLANICKÉHO OSTROVA NA ORAVSKEJ PRIEHRADE**
ÚSTAV URBANIZMU A ÚZEMNÉHO PLÁNOVANIA

Študentky: **BC. MAGDALÉNA ŠLAHOROVÁ, BC. MONIKA WESSERLOVÁ**

Vedúci práce: Vertikálny ateliér PAULINY, HRAŠKOVÁ, VOŠKOVÁ

Dátum: 21.12.2022
Akademický rok : 2022/2023 Č. výkresu: 50
Druh dokumentácie: Urbanisticko-krajinárska štúdia

VIZUALIZÁCIA

FAKULTA ARCHITEKTÚRY A DIZAJNU STU v BRATISLAVE
Predmet: 2_AT1_AU Ateliér I
Študijný program: Architektúra
Garant predmetu: **prof. Ing. arch. Ľubica Vitková, PhD.**

Téma: **REVITALIZÁCIA PRÍSTAVU A SLANICKÉHO OSTROVA NA ORAVSKEJ PRIEHRADE**
ÚSTAV URBANIZMU A ÚZEMNÉHO PLÁNOVANIA

Študentky: **BC. MAGDALÉNA ŠLAHOROVÁ, BC. MONIKA WESSERLOVÁ**

Vedúci práce: Vertikálny ateliér PAULINY, HRAŠKOVÁ, VOŠKOVÁ

Dátum: 21.12.2022
Akademický rok : 2022/2023 Č. výkresu: 51
Druh dokumentácie: Urbanisticko-krajinárska štúdia

VIZUALIZÁCIA

FAKULTA ARCHITEKTÚRY A DIZAJNU STU v BRATISLAVE
Predmet: 2_AT1_AU Ateliér I
Študijný program: Architektúra
Garant predmetu: **prof. Ing. arch. Ľubica Vitková, PhD.**

Téma: **REVITALIZÁCIA PRÍSTAVU A SLANICKÉHO OSTROVA NA ORAVSKEJ PRIEHRADE**
ÚSTAV URBANIZMU A ÚZEMNÉHO PLÁNOVANIA

Študentky: **BC. MAGDALÉNA ŠLAHOROVÁ, BC. MONIKA WESSERLOVÁ**

Vedúci práce: Vertikálny ateliér PAULINY, HRAŠKOVÁ, VOŠKOVÁ

Dátum: 21.12.2022
Akademický rok : 2022/2023 Č. výkresu: 52
Druh dokumentácie: Urbanisticko-krajinárska štúdia

VIZUALIZÁCIA

FAKULTA ARCHITEKTÚRY A DIZAJNU STU v BRATISLAVE
Predmet: 2_AT1_AU Ateliér I
Študijný program: Architektúra
Garant predmetu: **prof. Ing. arch. Ľubica Vitková, PhD.**

Téma: **REVITALIZÁCIA PRÍSTAVU A SLANICKÉHO OSTROVA NA ORAVSKEJ PRIEHRADE**
ÚSTAV URBANIZMU A ÚZEMNÉHO PLÁNOVANIA

Študentky: **BC. MAGDALÉNA ŠLAHOROVÁ, BC. MONIKA WESSERLOVÁ**

Vedúci práce: Vertikálny ateliér PAULINY, HRAŠKOVÁ, VOŠKOVÁ

Dátum: 21.12.2022
Akademický rok : 2022/2023 Č. výkresu: 53
Druh dokumentácie: Urbanisticko-krajinárska štúdia

VIZUALIZÁCIA

FAKULTA ARCHITEKTÚRY A DIZAJNU STU v BRATISLAVE
Predmet: 2_AT1_AU Ateliér I
Študijný program: Architektúra
Garant predmetu: **prof. Ing. arch. Ľubica Vitková, PhD.**

Téma: **REVITALIZÁCIA PRÍSTAVU A SLANICKÉHO OSTROVA NA ORAVSKEJ PRIEHRADE**
ÚSTAV URBANIZMU A ÚZEMNÉHO PLÁNOVANIA

Študentky: **BC. MAGDALÉNA ŠLAHOROVÁ, BC. MONIKA WESSERLOVÁ**

Vedúci práce: Vertikálny ateliér PAULINY, HRAŠKOVÁ, VOŠKOVÁ

Dátum: 21.12.2022
Akademický rok : 2022/2023 Č. výkresu: 54
Druh dokumentácie: Urbanisticko-krajinárska štúdia

VIZUALIZÁCIA

FAKULTA ARCHITEKTÚRY A DIZAJNU STU v BRATISLAVE
Predmet: 2_AT1_AU Ateliér I
Študijný program: Architektúra
Garant predmetu: **prof. Ing. arch. Ľubica Vitková, PhD.**

Téma: **REVITALIZÁCIA PRÍSTAVU A SLANICKÉHO OSTROVA NA ORAVSKEJ PRIEHRADE**
ÚSTAV URBANIZMU A ÚZEMNÉHO PLÁNOVANIA

Študentky: **BC. MAGDALÉNA ŠLAHOROVÁ, BC. MONIKA WESSERLOVÁ**

Vedúci práce: Vertikálny ateliér
PAULINY, HRAŠKOVÁ, VOŠKOVÁ

Dátum: 21.12.2022
Akademický rok : 2022/2023 Č. výkresu: 55
Druh dokumentácie: Urbanisticko-krajinárska štúdia

VIZUALIZÁCIA

FAKULTA ARCHITEKTÚRY A DIZAJNU STU v BRATISLAVE
Predmet: 2_AT1_AU Ateliér I
Študijný program: Architektúra
Garant predmetu: **prof. Ing. arch. Ľubica Vitková, PhD.**

Téma: **REVITALIZÁCIA PRÍSTAVU A SLANICKÉHO OSTROVA NA ORAVSKEJ PRIEHRADE**
ÚSTAV URBANIZMU A ÚZEMNÉHO PLÁNOVANIA

Študentky: **BC. MAGDALÉNA ŠLAHOROVÁ, BC. MONIKA WESSERLOVÁ**

Vedúci práce: Vertikálny ateliér PAULINY, HRAŠKOVÁ, VOŠKOVÁ

Dátum: 21.12.2022
Akademický rok : 2022/2023 Č. výkresu: 56
Druh dokumentácie: Urbanisticko-krajinárska štúdia

VIZUALIZÁCIA

FAKULTA ARCHITEKTÚRY A DIZAJNU STU v BRATISLAVE
Predmet: 2_AT1_AU Ateliér I
Študijný program: Architektúra
Garant predmetu: **prof. Ing. arch. Ľubica Vitková, PhD.**

Téma: **REVITALIZÁCIA PRÍSTAVU A SLANICKÉHO OSTROVA NA ORAVSKEJ PRIEHRADE**
ÚSTAV URBANIZMU A ÚZEMNÉHO PLÁNOVANIA

Študentky: **BC. MAGDALÉNA ŠLAHOROVÁ, BC. MONIKA WESSERLOVÁ**

Vedúci práce: Vertikálny ateliér PAULINY, HRAŠKOVÁ, VOŠKOVÁ

Dátum: 21.12.2022
Akademický rok : 2022/2023 Č. výkresu: 57
Druh dokumentácie: Urbanisticko-krajinárska štúdia

VIZUALIZÁCIA

FAKULTA ARCHITEKTÚRY A DIZAJNU STU v BRATISLAVE
Predmet: 2_AT1_AU Ateliér I
Študijný program: Architektúra
Garant predmetu: **prof. Ing. arch. Ľubica Vitková, PhD.**

Téma: **REVITALIZÁCIA PRÍSTAVU A SLANICKÉHO OSTROVA NA ORAVSKEJ PRIEHRADE**
ÚSTAV URBANIZMU A ÚZEMNÉHO PLÁNOVANIA

Študentky: **BC. MAGDALÉNA ŠLAHOROVÁ, BC. MONIKA WESSERLOVÁ**

Vedúci práce: Vertikálny ateliér
PAULINY, HRAŠKOVÁ, VOŠKOVÁ

Dátum: 21.12.2022
Akademický rok : 2022/2023 Č. výkresu: 58
Druh dokumentácie: Urbanisticko-krajinárska štúdia

VIZUALIZÁCIA

FAKULTA ARCHITEKTÚRY A DIZAJNU STU v BRATISLAVE
Predmet: 2_AT1_AU Ateliér I
Študijný program: Architektúra
Garant predmetu: **prof. Ing. arch. Ľubica Vitková, PhD.**

Téma: **REVITALIZÁCIA PRÍSTAVU A SLANICKÉHO OSTROVA NA ORAVSKEJ PRIEHRADE**
ÚSTAV URBANIZMU A ÚZEMNÉHO PLÁNOVANIA

Študentky: **BC. MAGDALÉNA ŠLAHOROVÁ, BC. MONIKA WESSERLOVÁ**

Vedúci práce: Vertikálny ateliér PAULINY, HRAŠKOVÁ, VOŠKOVÁ

Dátum: 21.12.2022
Akademický rok : 2022/2023 Č. výkresu: 59
Druh dokumentácie: Urbanisticko-krajinárska štúdia

VIZUALIZÁCIA

FAKULTA ARCHITEKTÚRY A DIZAJNU STU v BRATISLAVE
Predmet: 2_AT1_AU Ateliér I
Študijný program: Architektúra
Garant predmetu: **prof. Ing. arch. Ľubica Vitková, PhD.**

Téma: **REVITALIZÁCIA PRÍSTAVU A SLANICKÉHO OSTROVA NA ORAVSKEJ PRIEHRADE**
ÚSTAV URBANIZMU A ÚZEMNÉHO PLÁNOVANIA

Študentky: **BC. MAGDALÉNA ŠLAHOROVÁ, BC. MONIKA WESSERLOVÁ**

Vedúci práce: Vertikálny ateliér
PAULINY, HRAŠKOVÁ, VOŠKOVÁ

Dátum: 21.12.2022
Akademický rok : 2022/2023 Č. výkresu: 60
Druh dokumentácie: Urbanisticko-krajinárska štúdia

VIZUALIZÁCIA



FAKULTA ARCHITEKTÚRY A DIZAJNU STU v BRATISLAVE
Predmet: 2_AT1_AU Ateliér I
Študijný program: Architektúra
Garant predmetu: **prof. Ing. arch. Ľubica Vitková, PhD.**

Téma: **REVITALIZÁCIA PRÍSTAVU A SLANICKÉHO OSTROVA NA ORAVSKEJ PRIEHRADE**
ÚSTAV URBANIZMU A ÚZEMNÉHO PLÁNOVANIA

Študentky: **BC. MAGDALÉNA ŠLAHOROVÁ, BC. MONIKA WESSERLOVÁ**

Vedúci práce: Vertikálny ateliér
PAULINY, HRAŠKOVÁ, VOŠKOVÁ

Dátum: 21.12.2022
Akademický rok : 2022/2023 Č. výkresu: 61
Druh dokumentácie: Urbanisticko-krajinárska štúdia

VIZUALIZÁCIA

Oravská priehrada vznikla v roku 1954 zatopením niekoľkých dedín v doline, pričom jednou z nich bola aj Slanica. V minulosti to bola prosperujúca obec, vynikajúca najmä svojím lanárskym remeslom, ktorého výrobky boli žiadané v celom Uhorsku. Známa je tiež tým, že sa stala rodiskom prvého slovenského kodifikátora spisovnej slovenčiny Antona Bernoláka.

Z Námestova k nej viedla Uhorská cesta, z ktorej bolo už z diaľky možné dovidieť na vrch kalvárie, ktorý sa po zatopení stal ostrovom. V rámci bezpečnosti sa pred zaplavením zbúrali všetky stavby, no na žiadosť Slaničanov sa zachoval kostol aj s kaplnkami krížovej cesty ako pamiatka na zaniknutú dedinu. Ostrov vytŕčajúci nad hladinu sa tak stal Slanickým ostrovom umenia, ktorý využíva Oravská galéria na prezentáciu ľudového umenia dodnes. Raz ročne sa však presídlení Slaničania schádzajú na bohoslužbe v kostole Povýšenia sv. Kríža, ktorý je dominantou ostrova. Ostrov sa spolu s Vtáčím ostrovom stal chránenou oblasťou.

Po vzniku Oravskej priehrady sa na jej pobreží prirodzene sformovali dva prístavy a potrebné aktivity a ubytovanie pre návštevníkov priehrady a ostrova. Rovnako ako potrebná komunikácia pre autá, sa tu tiahne aj cyklistická trasa, ktorá spája oblasť s mestom Námestovo. Z prístavu č. 2 sa v lete uskutočňujú vyhliadkové plavby po priehrade aj priamo na ostrov, na ktorom sa zachoval kostol (pôvodne baroková kaplnka, neskôr prestavaná do kostola v klasicistickej podobe), jedenásť kaplniek, pohrebná kaplnka, socha Antona Bernoláka, ktorá kedysi stála v Slanici, dva múry s nikami na prezentáciu ľudového umenia a cintorín. Časom sa tu pre potreby Oravskej galérie vybudovalo zázemie pre personál aj návštevníkov, ktoré však v súčasnosti nevyhovuje požiadavkám a nárokom. Lode s návštevníkmi ostrova kotvia v dvoch prístavoch – na severovýchode a juhozápade ostrova, pričom Oravská galéria využíva prístav na juhozápade.

Opustenosť ostrova a stav prístavu neadekvátny jeho návštevnosti prináša veľa problémov a úskalí, na ktoré v návrhu reagujeme, pričom sme si ako hlavné idey konceptu stanovili - spojenie hlavných hodnôt oblasti (prírodné, historické aj umelecké hodnoty) do jednotného harmonického celku, sfunkčnenie oblasti ako v lete, tak aj v zime, jemnosťou a vlnitosťou sa pripodobňovanie vodnej hladine, poukazovanie na zatopenú Slanicu a využívanie ekologických riešení. Využívame tak vlnité lávky odsadené od zeme, ktoré nenarúšajú prírodný terén chránenej oblasti, dlažbu roztratenú v tráve prirodzene dopĺňajúcu prírodné prostredie, na prepravu aplikujeme katamarány na solárnu energiu a vytvárame vhodné podmienky na zimné korčuľovanie po priehrade, čo sa stalo obľúbenou aktivitou v danej oblasti.

Koncept prístavu spočíva v odstránení nepotrebných spevnených plôch a dočasnej budovy a vo vytvorení dvoch niveliet, ktoré prepája prírodne riešená rampa so schodiskom navádzajúca návštevníkov priamo na kruhovú vyhliadku. Na hranici záplavového územia pretína hlavnú os prístavu pešia promenáda prechádzajúca k ďalšiemu prístavu a záchytnému parkovisku. Stromovým porastom na juhu pozemku sa vinie zdvihnutý náučný chodník, kde sa návštevníci dostanú prvýkrát do kontaktu s hodnotami územia. Ku komunikáciám sa pridávajú aj obslužné budovy a prístav pre katamarány s prístavom pre rekreačné člnky.

Prístav sa nachádza v blízkosti hotela a autobusových zástaviek. Možnosť parkovania je na neveľkom priestranstve pred ním, nevhodné pre veľký nápor turistov. Hlavné parkovanie sa preto v návrhu presúva na záchytné parkovisko a nevyhovujúce autobusové zástavky sa revitalizujú. Pôvodná parkovacia plocha sa ponecháva, avšak revitalizuje a naďalej spĺňa pôvodný účel. Hlavný vstup na pozemok vedie návštevníka na rampu so schodiskom. Vedľajší vstup je v západnej časti, ktorý slúži na zásobovanie aj prístup sanitky k pobrežiu. Hlavné schodisko s rampou je riešené prírodne kombináciou zelene aj kamennej dlažby, ktoré prechádza do roztratených veľkoformátových kamenných dlaždíc. Kruhová vyhliadka ponúka výhľady na každý smer. Náučný chodník prirodzene vedie návštevníka k prístavu s katamaránmi, na ktorom je možné zakúpenie si lístka na ostrov. Súčasťou prístavu je aj prístrešok pre ľudí čakajúcich na prevoz na ostrov alebo vyhliadkovú plavbu. Medzi obslužné budovy patrí informačná budova, kaviareň, ktoré spája presklený kŕčok a sklad pre člnky v zime, cez ktorý vedie prejazd pre sanitku aj pre cyklistov. V budove skladu sa nachádza bicyklová garáž prístupná z prejazdu. Informačná budova slúži ako miesto prvého kontaktu a zakúpenia lístkov na člnky, kde je zároveň možné zapožičanie ľadových korčúľ v zime. Nachádza sa tu expozícia, prechádzajúca do skleneného krčka, ktorý je priamo spojený s kaviarňou. Exteriérová terasa so sedením je dláždená veľkoformátovou dlažbou s trávnatými špárami. Budova skladu slúži na uskladnenie člnkov v zime z prístavu prístupnému autu. Popri promenáde sú vytvorené ostrovčeky so sedením doplnené o dreviny tvoriace vhodný tieň. V záplavovej oblasti medzi prístavom pre člnky a kruhovou vyhliadkou sa nachádza prírodné sedenie na relaxačné účely.

Koncept návrhu ostrova vyzdvihuje hlavné hodnoty danej lokality ako je príroda, ľudové umenie a história, ktoré sú neoddeliteľnou súčasťou tohto miesta. Cieľom bolo prispôsobiť sa riešenej oblasti bez výrazného narušania prostredia ekologickým prístupom, vhodne odprezentovať návštevníkom hodnoty, ktoré ostrov ponúka a zároveň tak poukázať na minulosť, ktorá predchádzala vzniku Slanického ostrova umenia. Univerzálne navrhnuté trasy pre peších sú prispôsobené súčasnému terénu a pohybu vodnej hladiny.

Ostrov je prístupný lodnou dopravou, s prístavným mólom v juhovýchodnej časti ostrova, ktoré je technicky prispôsobené klesaniu a stúpaniu vodnej hladiny. V blízkosti prístavného móla je prístrešok a vonkajšie sedenie pre ľudí čakajúcich na prepravu loďou. Pôvodné chodníky a budovy zázemia sú v návrhu odstránené. Hlavná trasa pre návštevníkov vedie chodníkom z kamenných dlaždíc od prístavu až ku kostolu a zároveň svojou krivkou prepája jednotlivé kaplnky krížovej cesty a symbolicky poukazuje na jej pôvodné pokračovanie pred zatopením Slanickej oblasti. Priestory Kostola povýšenia Svätého kríža sú vyhradené pre expozíciu zo zbierok Oravskej galérie. Obslužná budova s informáciami a zázemím pre návštevníkov a zamestnancov je situovaná juhovýchodne od kostola, ktorá svojím tvarovým a materiálovým riešením zapadá do prostredia a nenarúša ho. Na mieste, kade viedla trasa z obce Slanica je pri pobreží umiestnená socha Antona Bernoláka a sedenie s výhľadom na zatopenú Slanicu. Náučný chodník odsadený od zeme, ktorý prezentuje hodnoty územia, či už historické alebo umelecké, zároveň ponúka návštevníkovi jedinečné výhľady na okolité prostredie. Vonkajší amfiteáter, s vlastným zázemím a toaletou pre návštevníkov, je vhodne vložený do terénu, pričom stromy rastúce na tomto mieste sú ponechané a vytvárajú tak príjemné prostredie. Amfiteáter slúži na rôzne podujatia ako sú spomienkové omše, vystúpenia, koncerty a iné. K cintorínu za kostolom vedie chodník z roztratených kamenných dlaždíc, popri ktorom je uložená expozícia oravskej kamenárskej tvorby, ktorá sa nachádza na ostrove aj v súčasnosti.

Z materiálovej škály je v celom návrhu využívané drevo, kamenná dlažba, hliníkové zábradlia v bronzových odtieňoch a zelené vegetačné strechy. Návrh aplikuje nároky ekologického a univerzálneho navrhovania, no počíta sa s asistenciou pre zdravotne znevýhodnené osoby, ktorá bude k dispozícii v informačnej budove v prístave a v budove zázemia na ostrove. Návrh taktiež zachováva väčšinu drevín a prikladá im dôležitosť formou náučného chodníka a či kvôli harmonickému zapadnutiu návrhu do prírodného prostredia. Kotvenie lodí je riešené pri mólach prispôsobených zmenám vodnej hladiny.

Návrh rieši mnohé problémy oblasti a obohacuje ju o nových návštevníkov, skvalitňuje prezentáciu hodnôt a vytvára vhodné podmienky pre všetkých, aj tých, ktorých zámer návštevy nespočíva len v presune na ostrov. Návrh s ohľadom na ochranné pásmo ponúka vhodné priestory na relax, využitie voľného času, vzdelanie sa v nových oblastiach, kultúrne vyžitie, turizmus aj šport v zime. Zároveň napĺňa požiadavky vysídlených Slaničanov, ponúka im nové priestory na tradičné aktivity a rešpektuje a zároveň poukazuje na neveselú spomienku na ich domov.

BILANČNÝ JAV	SÚČ. STAV	NÁVRH
Plocha riešeného územia v ha	5,7	5,7
VYUŽITIE ÚZEMIA		
Zastavané plochy (m^2)	912	1755
Koeficient zastavanosti (%)	1,60	3,06
Spevnené plochy (m^2)	4439	5203
Koeficient spevnených plôch (%)	7,74	9,08
Plochy zelene (m^2)	51981	50374
DOPRAVA		
Počet parkovacích miest celkom	40	46
○ v garážach	-	-
○ na parkoviskách na teréne	40	46

BILANCIE

Monika Wisserlová

Magdalína Šlahorová